



## Plans d'épandage

Plan d'épandage du 30 avril 2021

Cartographie des zones d'aptitude

**SAS PUISAYE BIO ENERGIES**

5462 Botteron

45250 OUZOUEUR-SUR-TREZEE

**Siret** : 88932574200019 **Pacage** : 004501049

### Conditions d'application

**Régime** : IC - Installation classée




**Effluent** : digestat agricole liquide

**Conditions d'épandage** : épandage près sol et enfouissement 12 h





Aptitude réglementaire des sols à l'épandage








Parcellaire engagé

-  Limite d'îlot
-  Limite d'unité d'épandage du producteur
-  Limite d'unité d'épandage de prêteur

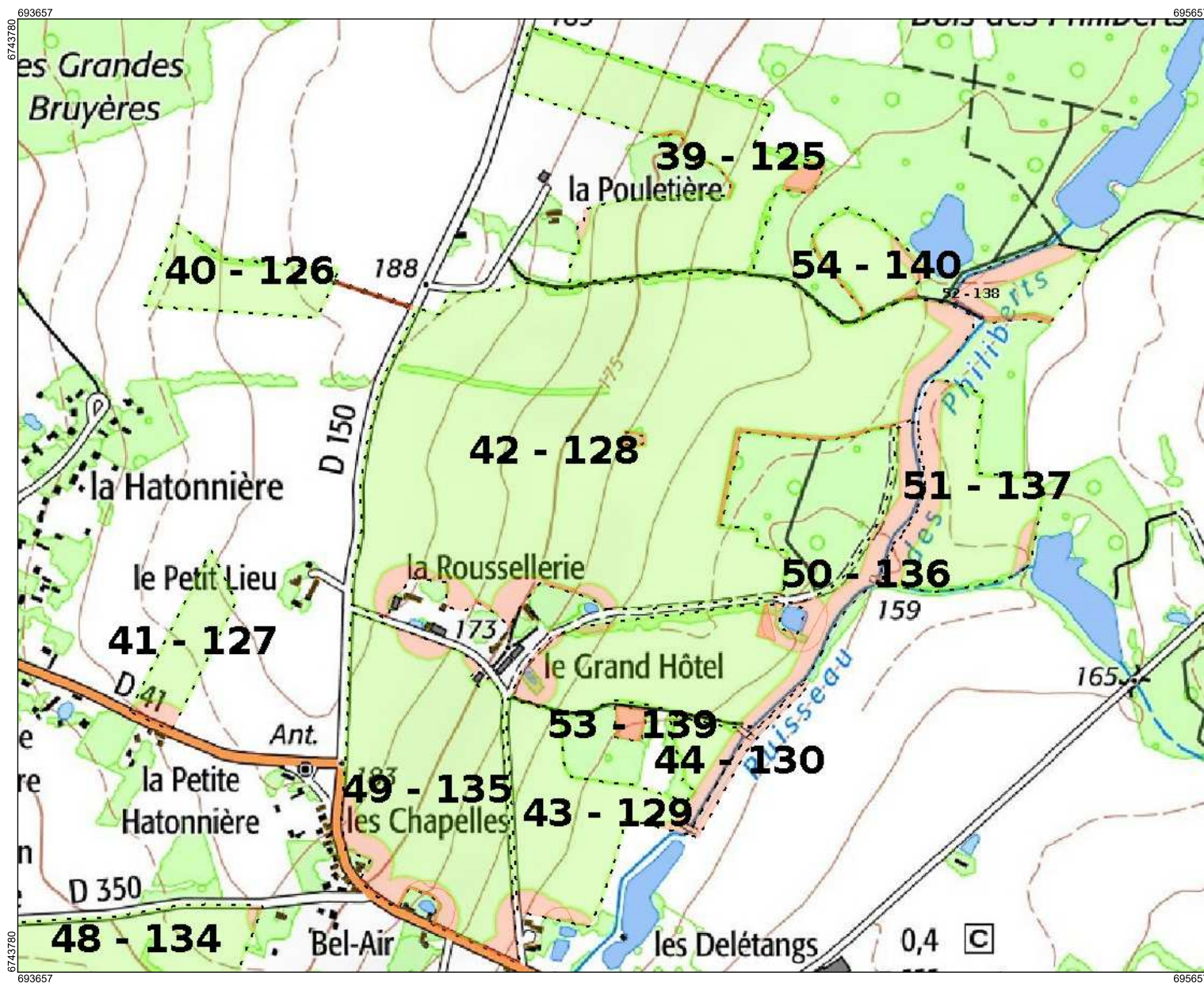
Classes d'aptitudes

-  Epandage Interdit
-  Epandage Autorisé

Contraintes




-  Tiers
-  Autres exclusions
-  cours d'eau, points d'eau irrigation, source
-  Mesure de protection des cours d'eau
-  Mesure de protection des cours d'eau
-  cours d'eau, points d'eau irrigation, source
-  cours d'eau, points d'eau irrigation, source

Echelle : 1 / 10000 ème





Aptitude réglementaire des sols à l'épandage








Parcelle engagée

-  Limite d'îlot
-  Limite d'unité d'épandage du producteur
-  Limite d'unité d'épandage de prêteur

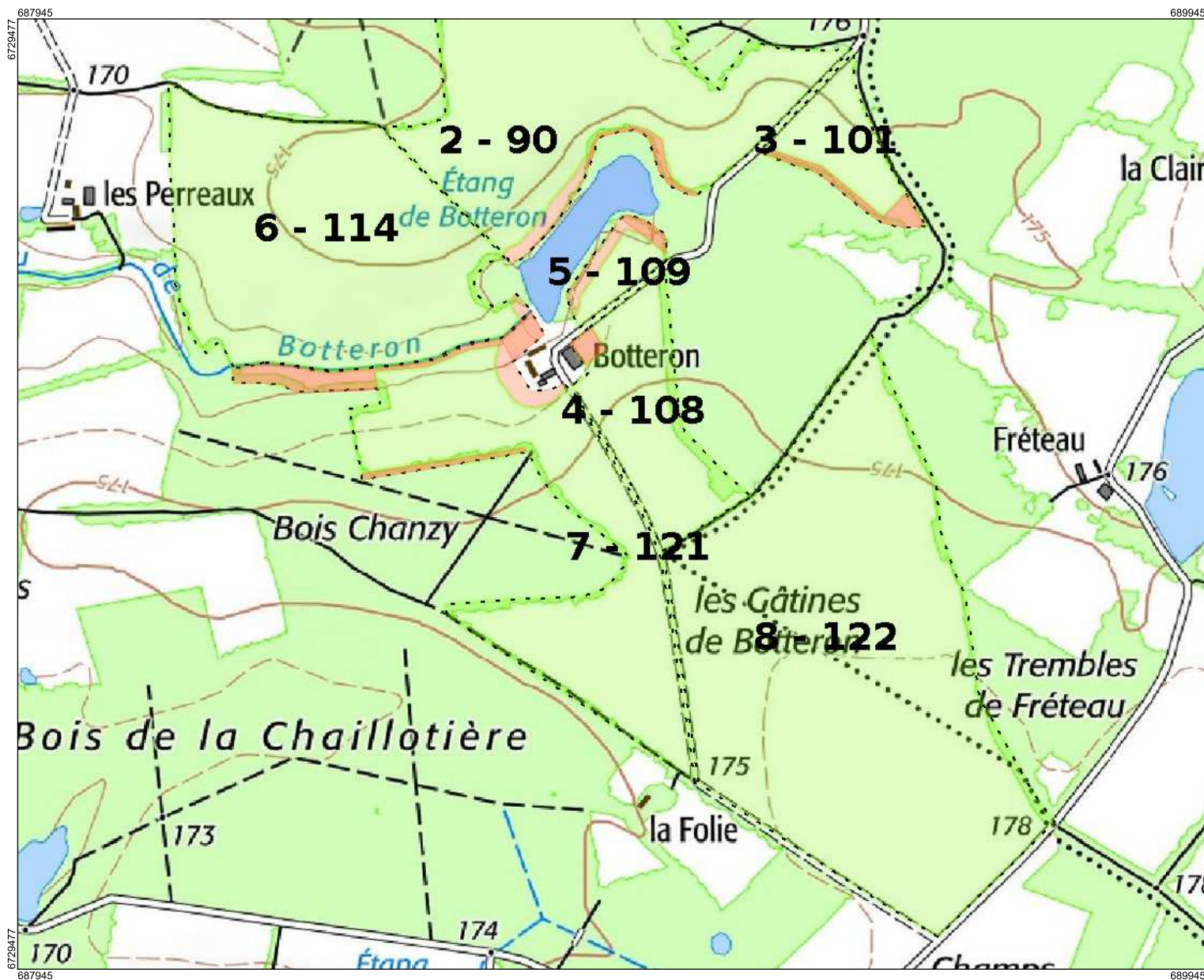
Classes d'aptitudes

-  Epandage Interdit
-  Epandage Autorisé

Contraintes




-  Tiers
-  Autres exclusions
-  cours d'eau, points d'eau irrigation, source
-  Mesure de protection des cours d'eau
-  Mesure de protection des cours d'eau
-  cours d'eau, points d'eau irrigation, source
-  cours d'eau, points d'eau irrigation, source

Echelle : 1 / 10000 ème





Aptitude réglementaire des sols à l'épandage








Parcellaire engagé

-  Limite d'îlot
-  Limite d'unité d'épandage du producteur
-  Limite d'unité d'épandage de prêteur

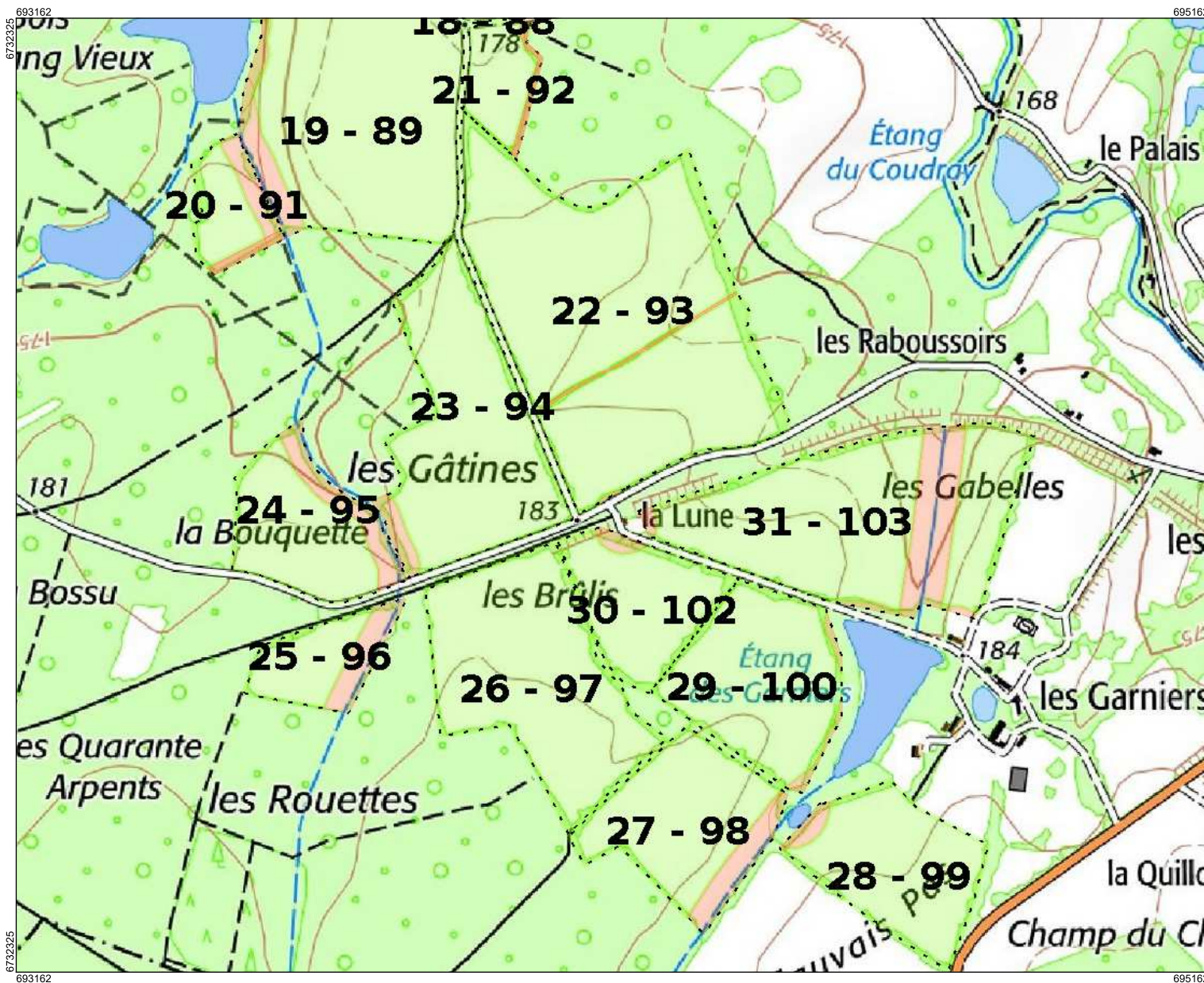
Classes d'aptitudes

-  Epandage Interdit
-  Epandage Autorisé

Contraintes




-  Tiers
-  Autres exclusions
-  cours d'eau, points d'eau irrigation, source
-  Mesure de protection des cours d'eau
-  Mesure de protection des cours d'eau
-  cours d'eau, points d'eau irrigation, source
-  cours d'eau, points d'eau irrigation, source

Echelle : 1 / 10000 ème





Aptitude réglementaire des sols à l'épandage








Parcellaire engagé

-  Limite d'îlot
-  Limite d'unité d'épandage du producteur
-  Limite d'unité d'épandage de prêteur

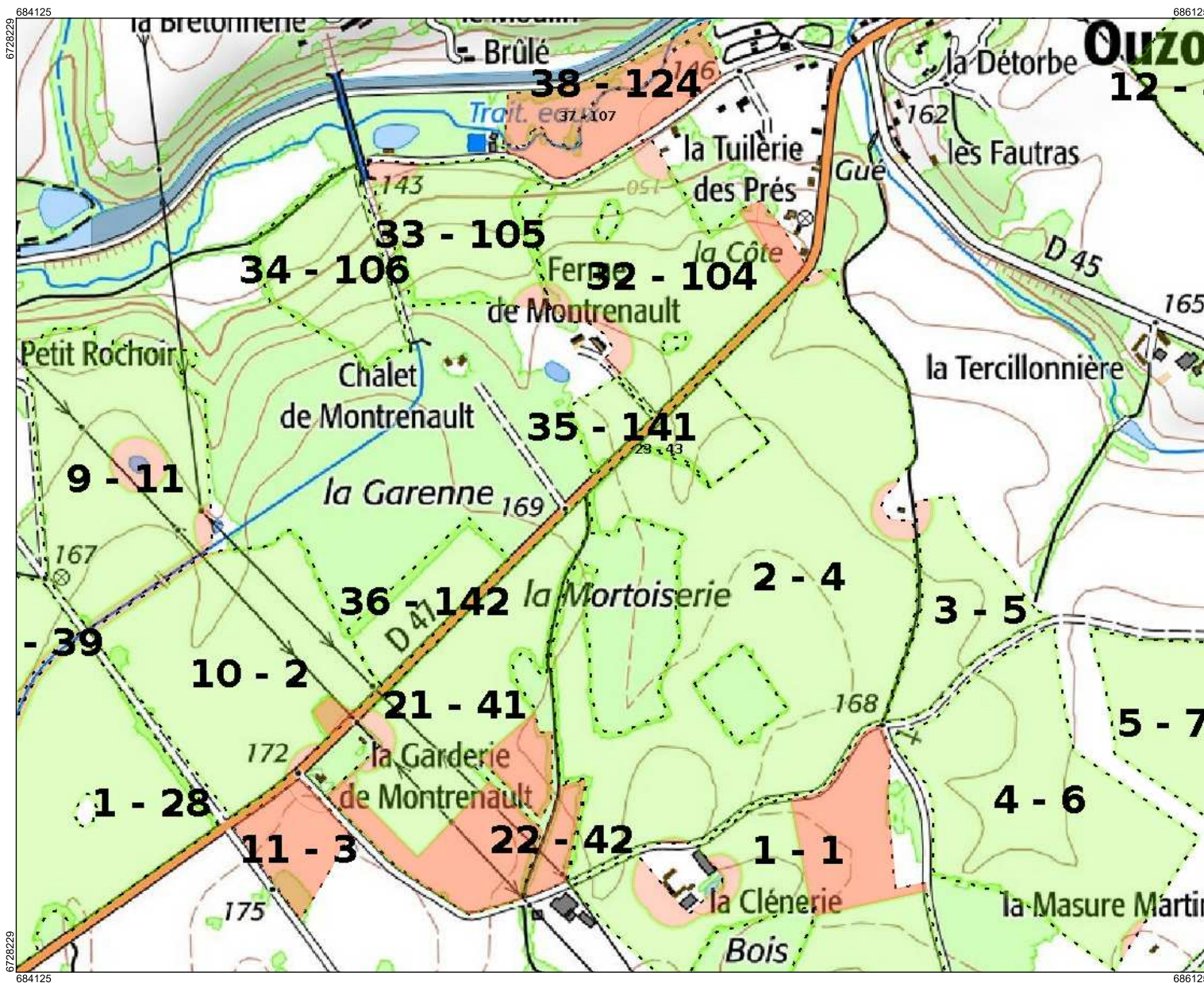
Classes d'aptitudes

-  Epandage Interdit
-  Epandage Autorisé

Contraintes




-  Tiers
-  Autres exclusions
-  cours d'eau, points d'eau irrigation, source
-  Mesure de protection des cours d'eau
-  Mesure de protection des cours d'eau
-  cours d'eau, points d'eau irrigation, source
-  cours d'eau, points d'eau irrigation, source

Echelle : 1 / 10000 ème





Aptitude réglementaire des sols à l'épandage








Parcellaire engagé

-  Limite d'îlot
-  Limite d'unité d'épandage du producteur
-  Limite d'unité d'épandage de prêteur

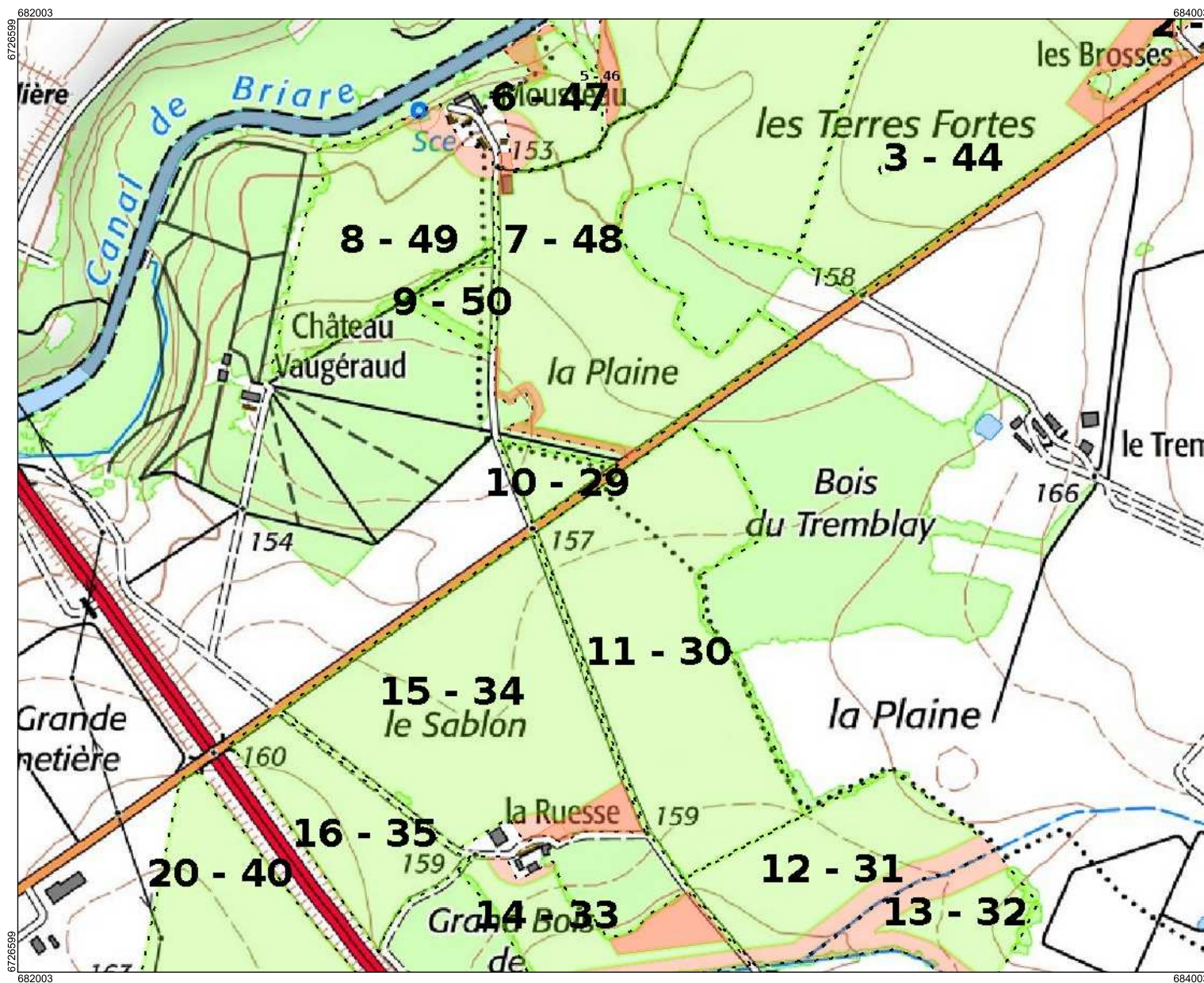
Classes d'aptitudes

-  Epandage Interdit
-  Epandage Autorisé

Contraintes




-  Tiers
-  Autres exclusions
-  cours d'eau, points d'eau irrigation, source
-  Mesure de protection des cours d'eau
-  Mesure de protection des cours d'eau
-  cours d'eau, points d'eau irrigation, source
-  cours d'eau, points d'eau irrigation, source

Echelle : 1 / 10000 ème





Aptitude réglementaire des sols à l'épandage








Parcellaire engagé

-  Limite d'îlot
-  Limite d'unité d'épandage du producteur
-  Limite d'unité d'épandage de prêteur

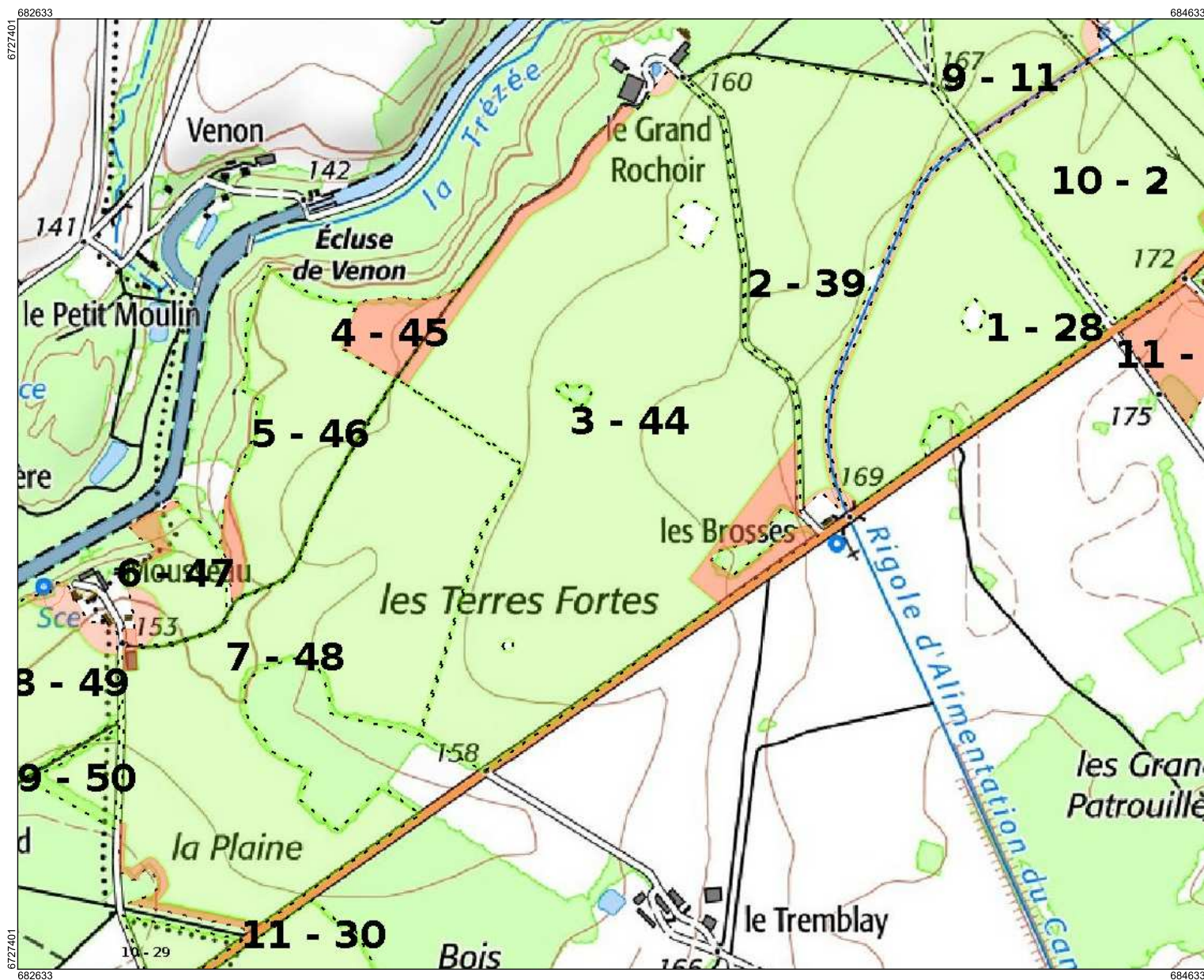
Classes d'aptitudes

-  Epandage Interdit
-  Epandage Autorisé

Contraintes




-  Tiers
-  Autres exclusions
-  cours d'eau, points d'eau irrigation, source
-  Mesure de protection des cours d'eau
-  Mesure de protection des cours d'eau
-  cours d'eau, points d'eau irrigation, source
-  cours d'eau, points d'eau irrigation, source

Echelle : 1 / 10000 ème





Aptitude réglementaire des sols à l'épandage








Parcellaire engagé

-  Limite d'îlot
-  Limite d'unité d'épandage du producteur
-  Limite d'unité d'épandage de prêteur

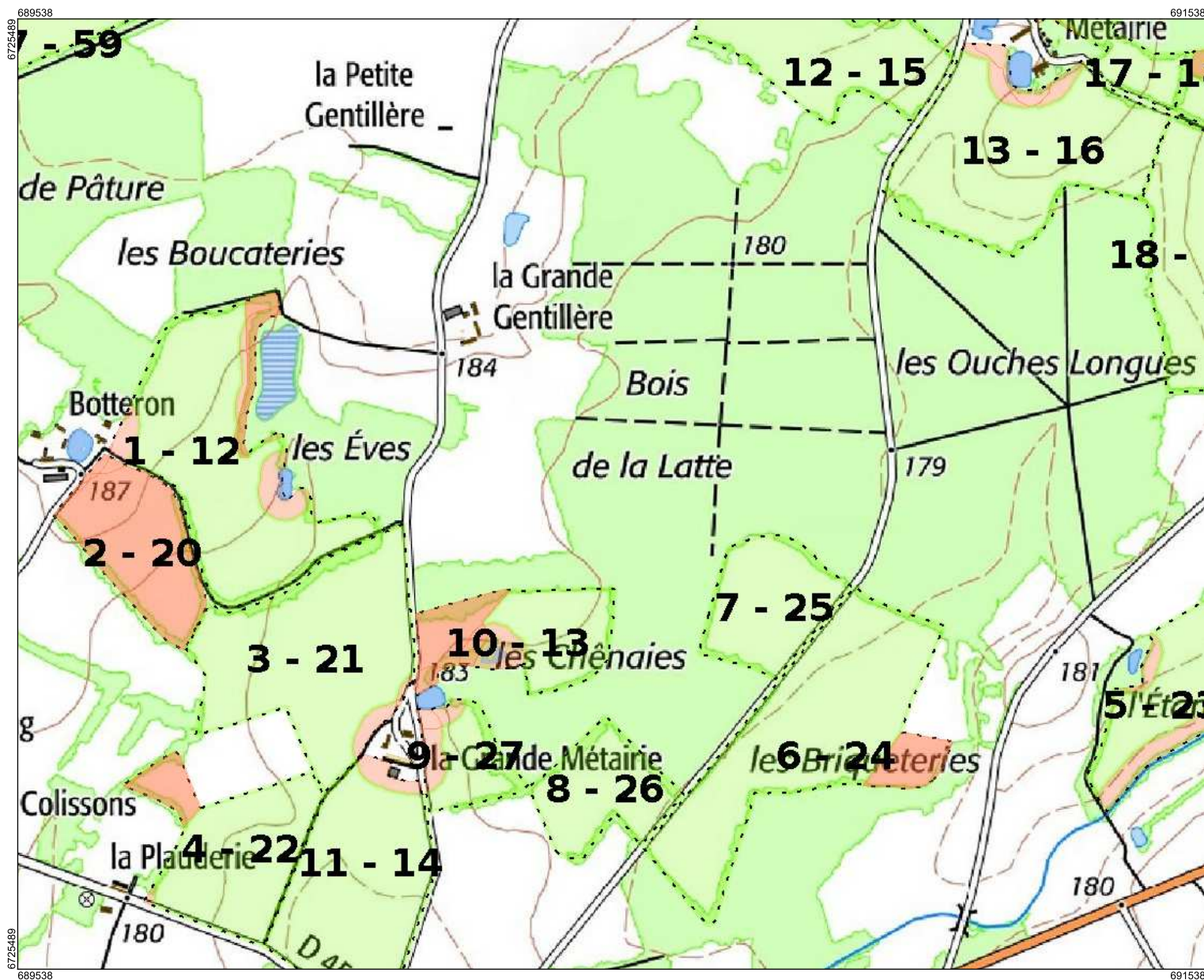
Classes d'aptitudes

-  Epandage Interdit
-  Epandage Autorisé

Contraintes

-  Tiers
-  Autres exclusions
-  cours d'eau, points d'eau irrigation, source
-  Mesure de protection des cours d'eau
-  Mesure de protection des cours d'eau
-  cours d'eau, points d'eau irrigation, source
-  cours d'eau, points d'eau irrigation, source




Echelle : 1 / 10000 ème







Aptitude réglementaire des sols à l'épandage








Parcellaire engagé

-  Limite d'îlot
-  Limite d'unité d'épandage du producteur
-  Limite d'unité d'épandage de prêteur

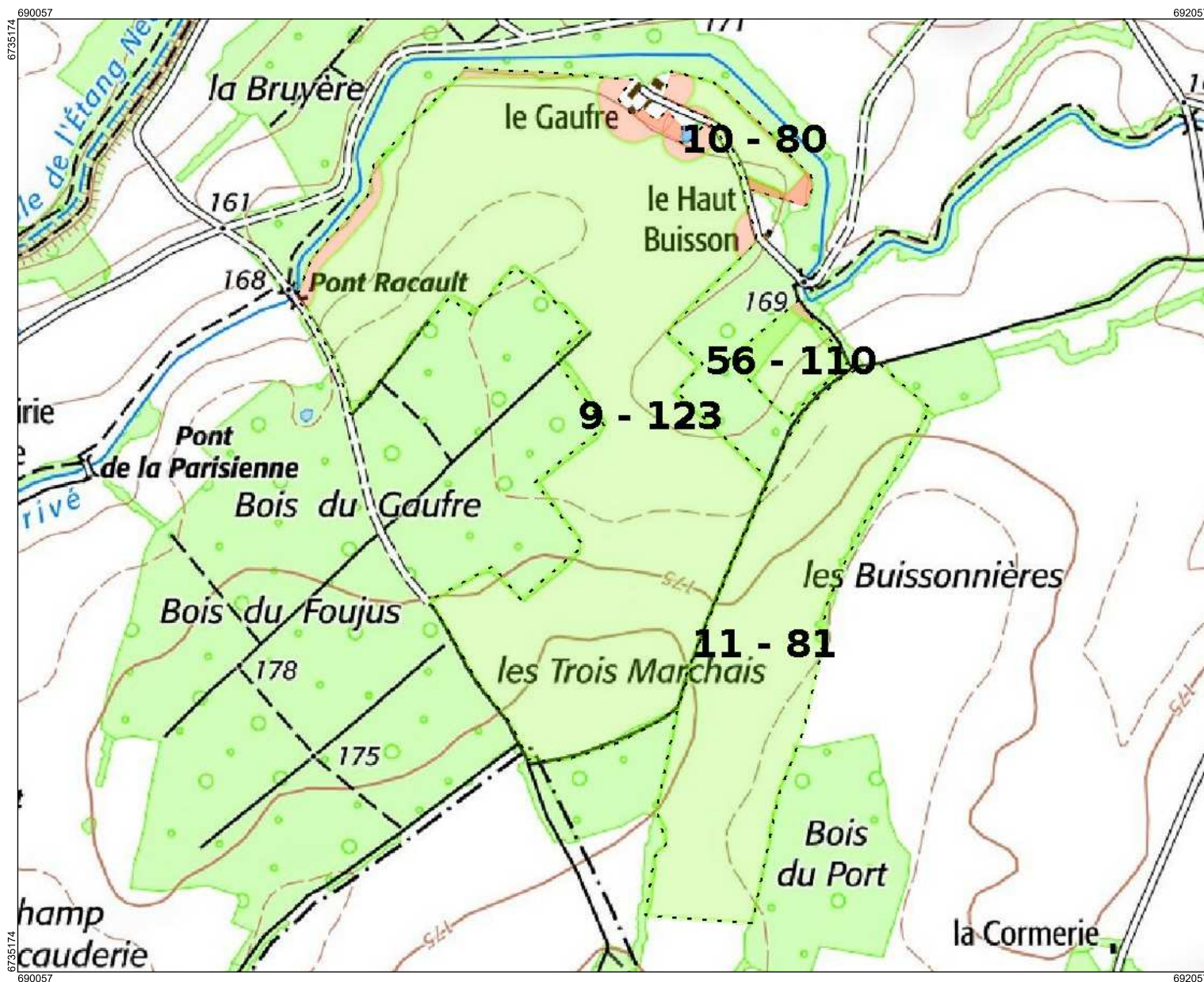
Classes d'aptitudes

-  Epandage Interdit
-  Epandage Autorisé

Contraintes




-  Tiers
-  Autres exclusions
-  cours d'eau, points d'eau irrigation, source
-  Mesure de protection des cours d'eau
-  Mesure de protection des cours d'eau
-  cours d'eau, points d'eau irrigation, source
-  cours d'eau, points d'eau irrigation, source

Echelle : 1 / 10000 ème





Aptitude réglementaire des sols à l'épandage








Parcelle engagée

-  Limite d'ilot
-  Limite d'unité d'épandage du producteur
-  Limite d'unité d'épandage de prêteur

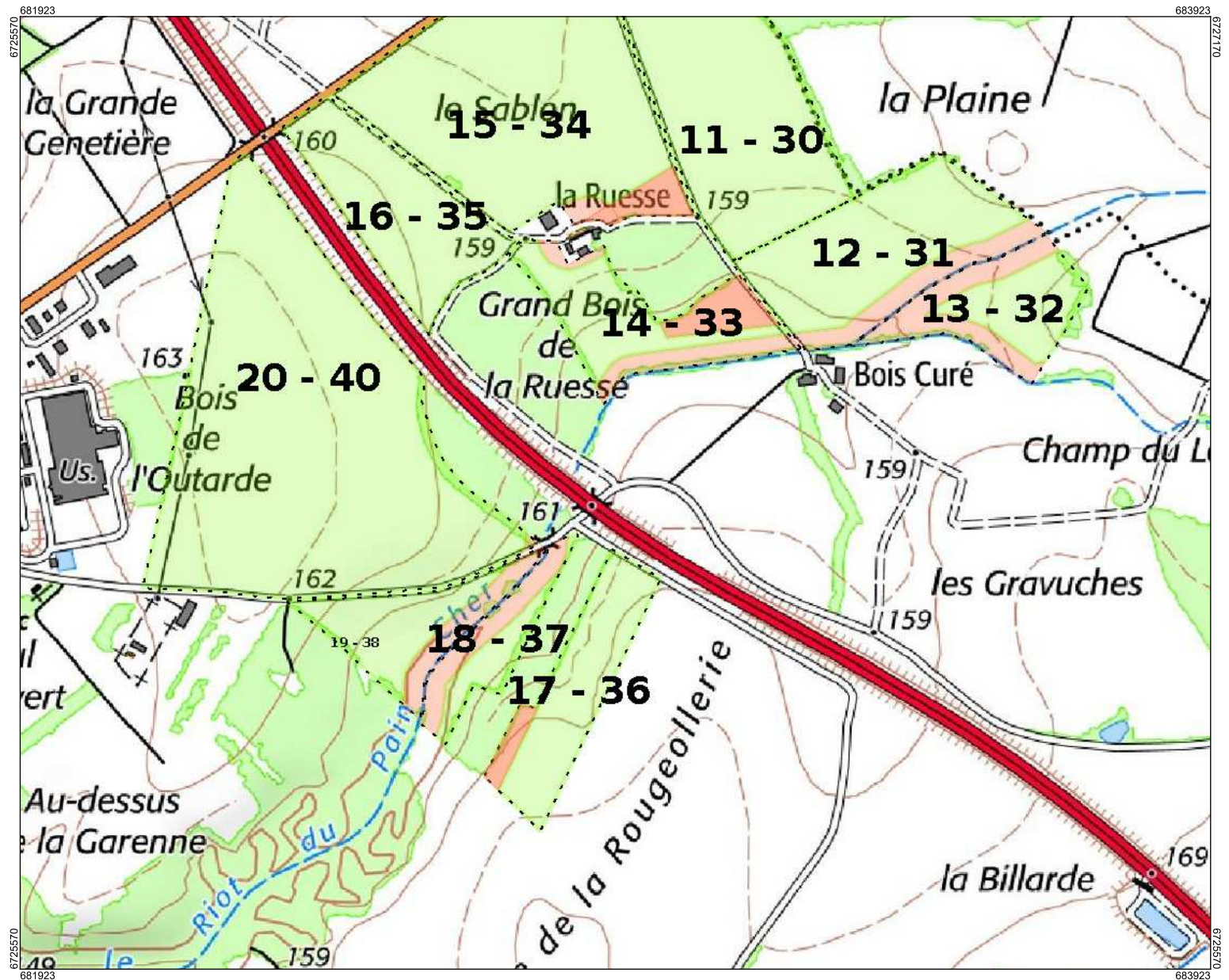
Classes d'aptitudes

-  Epandage Interdit
-  Epandage Autorisé

Contraintes




-  Tiers
-  Autres exclusions
-  cours d'eau, points d'eau irrigation, source
-  Mesure de protection des cours d'eau
-  Mesure de protection des cours d'eau
-  cours d'eau, points d'eau irrigation, source
-  cours d'eau, points d'eau irrigation, source

Echelle : 1 / 10000 ème





Aptitude réglementaire des sols à l'épandage








Parcelle engagée

-  Limite d'îlot
-  Limite d'unité d'épandage du producteur
-  Limite d'unité d'épandage de prêteur

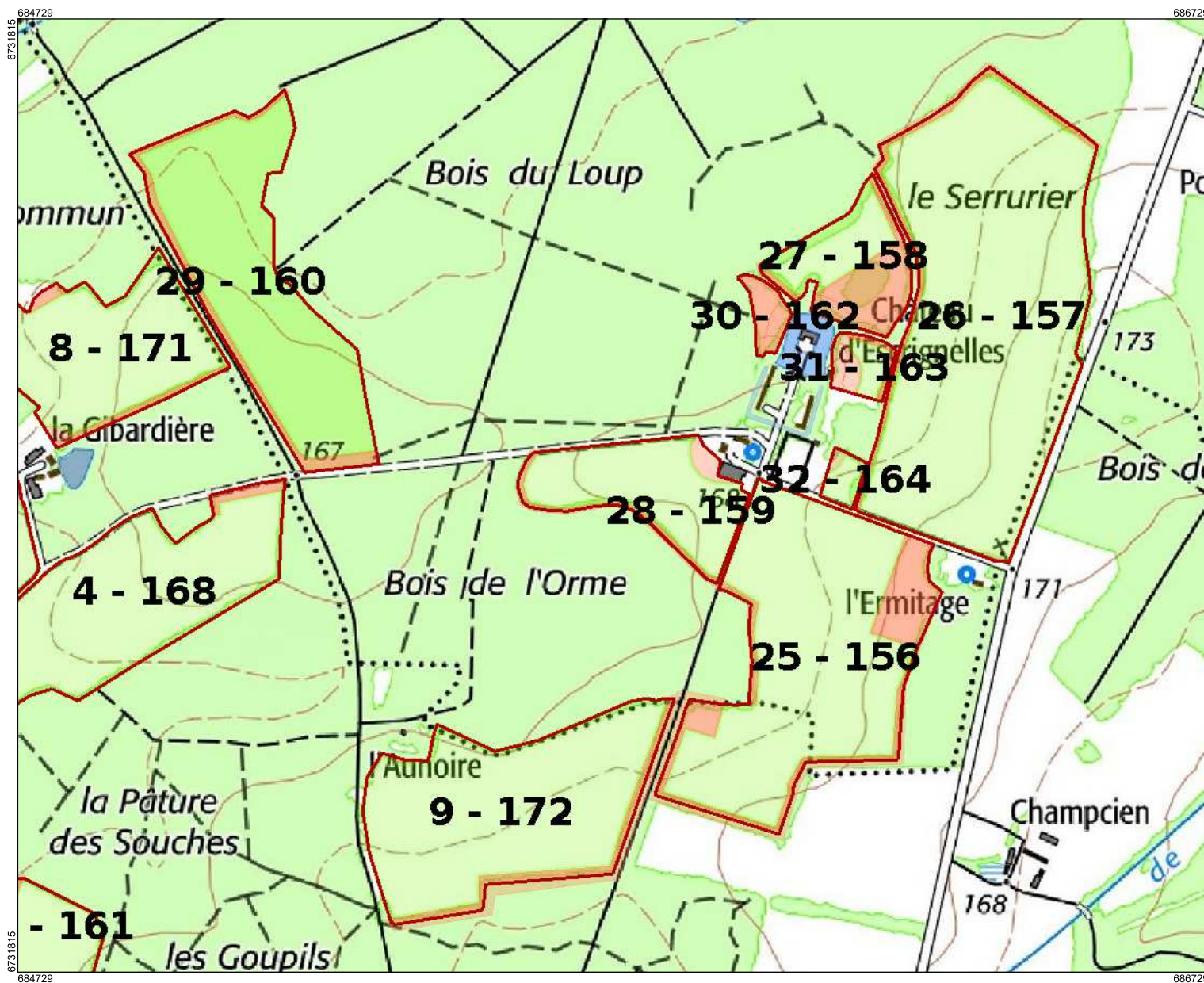
Classes d'aptitudes

-  Epandage Interdit
-  Epandage Autorisé

Contraintes




-  Tiers
-  Autres exclusions
-  cours d'eau, points d'eau irrigation, source
-  Mesure de protection des cours d'eau
-  Mesure de protection des cours d'eau
-  cours d'eau, points d'eau irrigation, source
-  cours d'eau, points d'eau irrigation, source

Echelle : 1 / 10000 ème





Aptitude réglementaire des sols à l'épandage








Parcellaire engagé

-  Limite d'îlot
-  Limite d'unité d'épandage du producteur
-  Limite d'unité d'épandage de prêteur

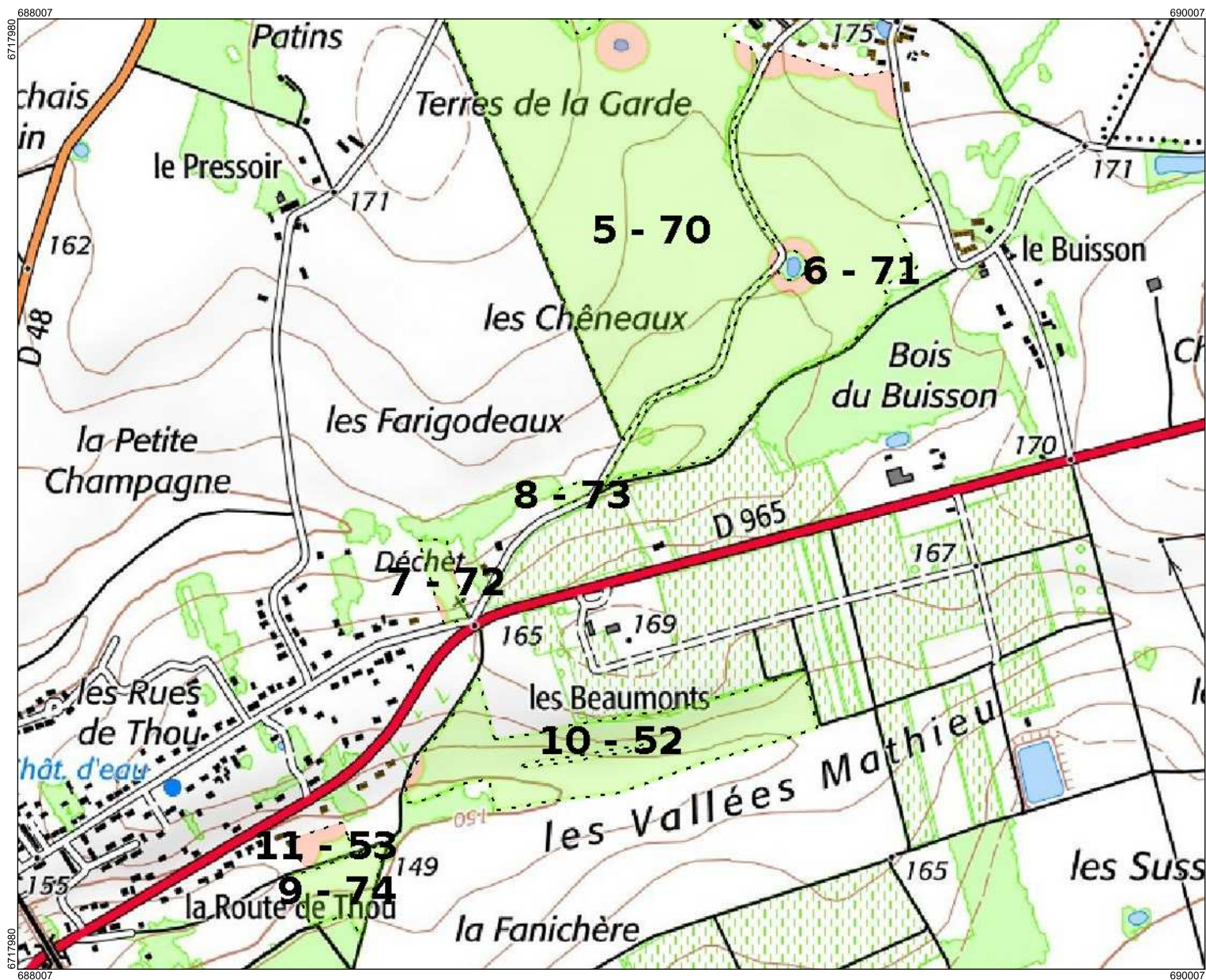
Classes d'aptitudes

-  Epandage Interdit
-  Epandage Autorisé

Contraintes




-  Tiers
-  Autres exclusions
-  cours d'eau, points d'eau irrigation, source
-  Mesure de protection des cours d'eau
-  Mesure de protection des cours d'eau
-  cours d'eau, points d'eau irrigation, source
-  cours d'eau, points d'eau irrigation, source

Echelle : 1 / 10000 ème





Aptitude réglementaire des sols à l'épandage








Parcelle engagée

-  Limite d'îlot
-  Limite d'unité d'épandage du producteur
-  Limite d'unité d'épandage de prêteur

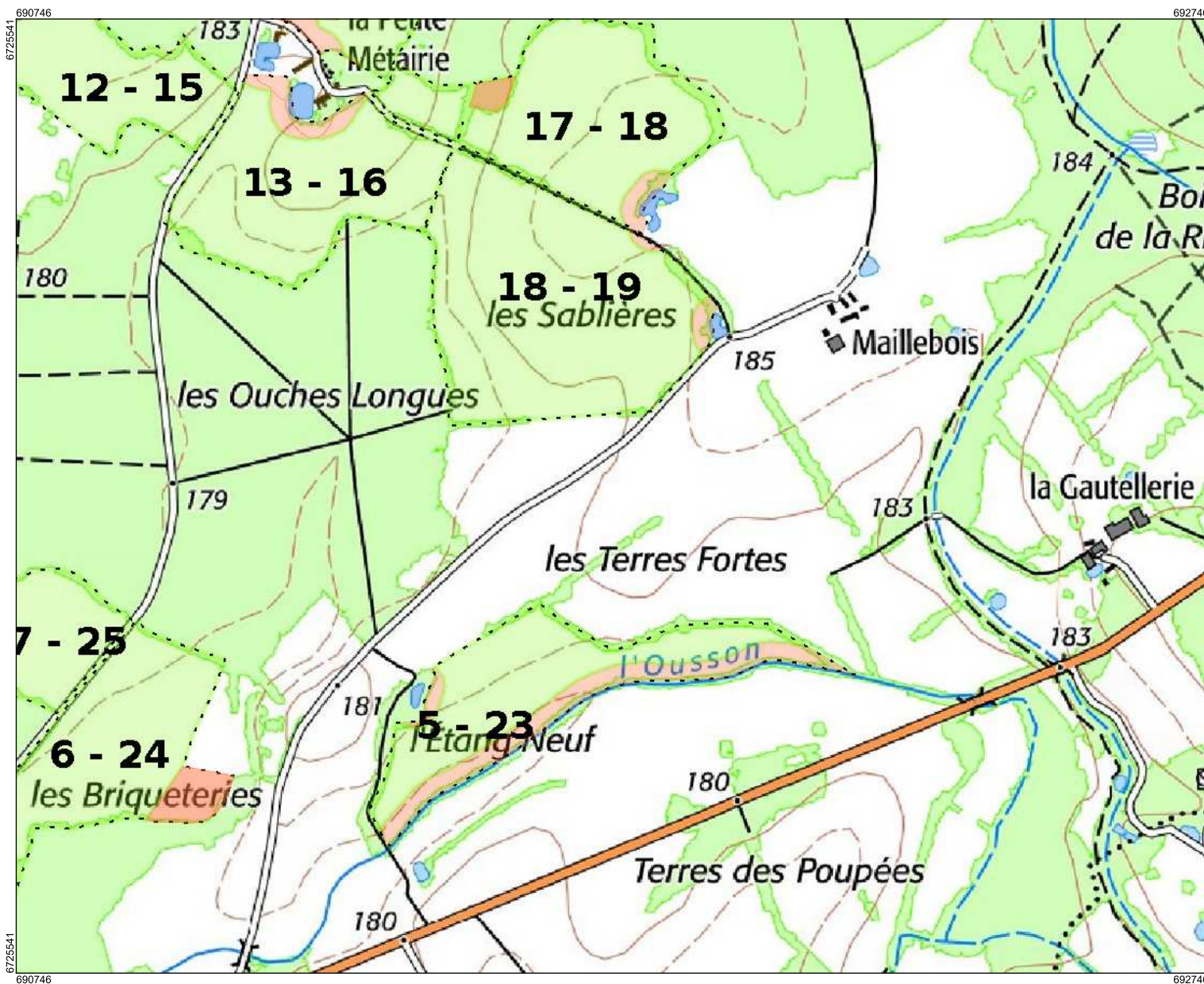
Classes d'aptitudes

-  Epandage Interdit
-  Epandage Autorisé

Contraintes




-  Tiers
-  Autres exclusions
-  cours d'eau, points d'eau irrigation, source
-  Mesure de protection des cours d'eau
-  Mesure de protection des cours d'eau
-  cours d'eau, points d'eau irrigation, source
-  cours d'eau, points d'eau irrigation, source

Echelle : 1 / 10000 ème





Aptitude réglementaire des sols à l'épandage








Parcellaire engagé

-  Limite d'ilot
-  Limite d'unité d'épandage du producteur
-  Limite d'unité d'épandage de prêteur

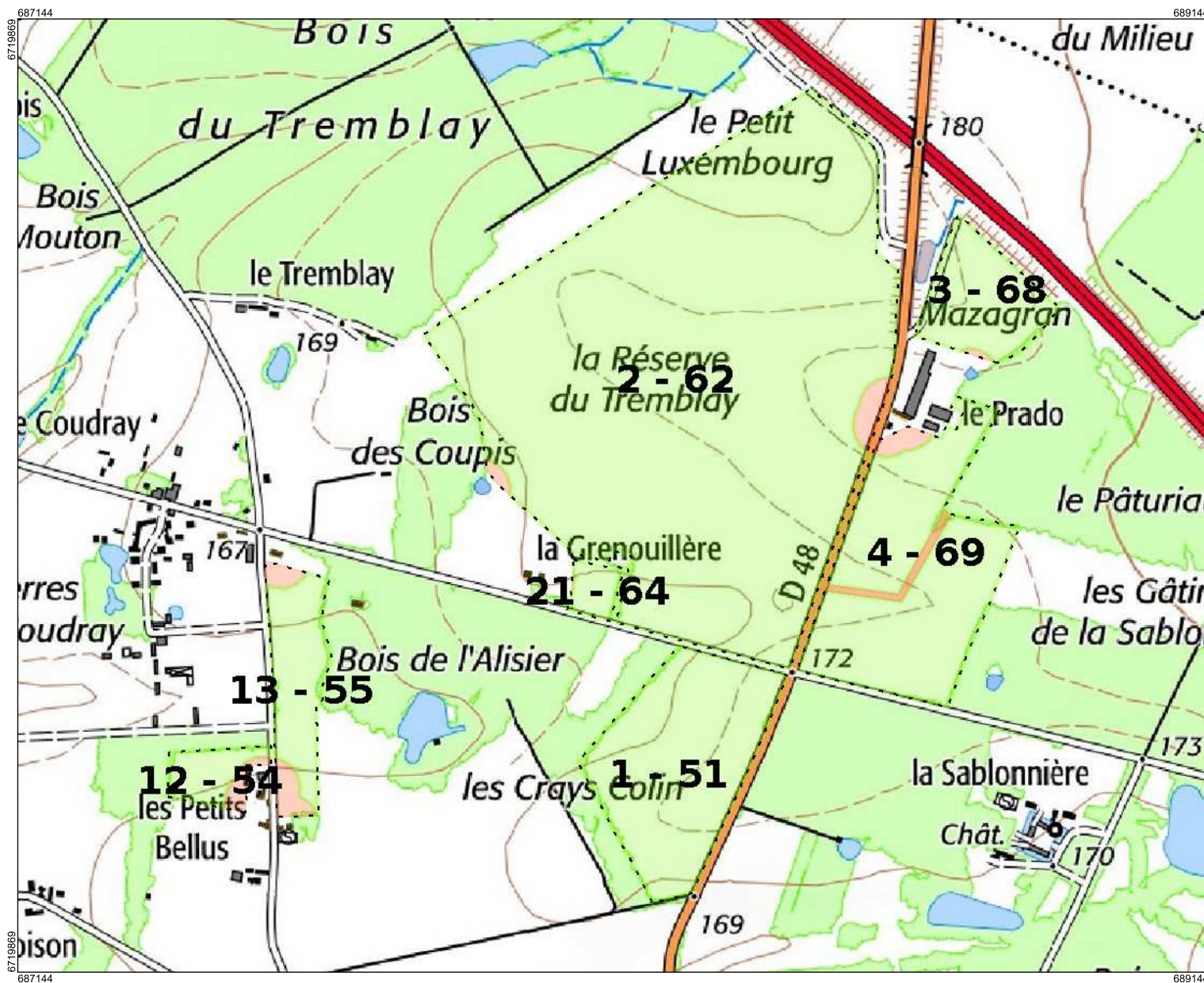
Classes d'aptitudes

-  Epandage Interdit
-  Epandage Autorisé

Contraintes




-  Tiers
-  Autres exclusions
-  cours d'eau, points d'eau irrigation, source
-  Mesure de protection des cours d'eau
-  Mesure de protection des cours d'eau
-  cours d'eau, points d'eau irrigation, source
-  cours d'eau, points d'eau irrigation, source

Echelle : 1 / 10000 ème





Aptitude réglementaire des sols à l'épandage








Parcellaire engagé

-  Limite d'ilot
-  Limite d'unité d'épandage du producteur
-  Limite d'unité d'épandage de prêteur

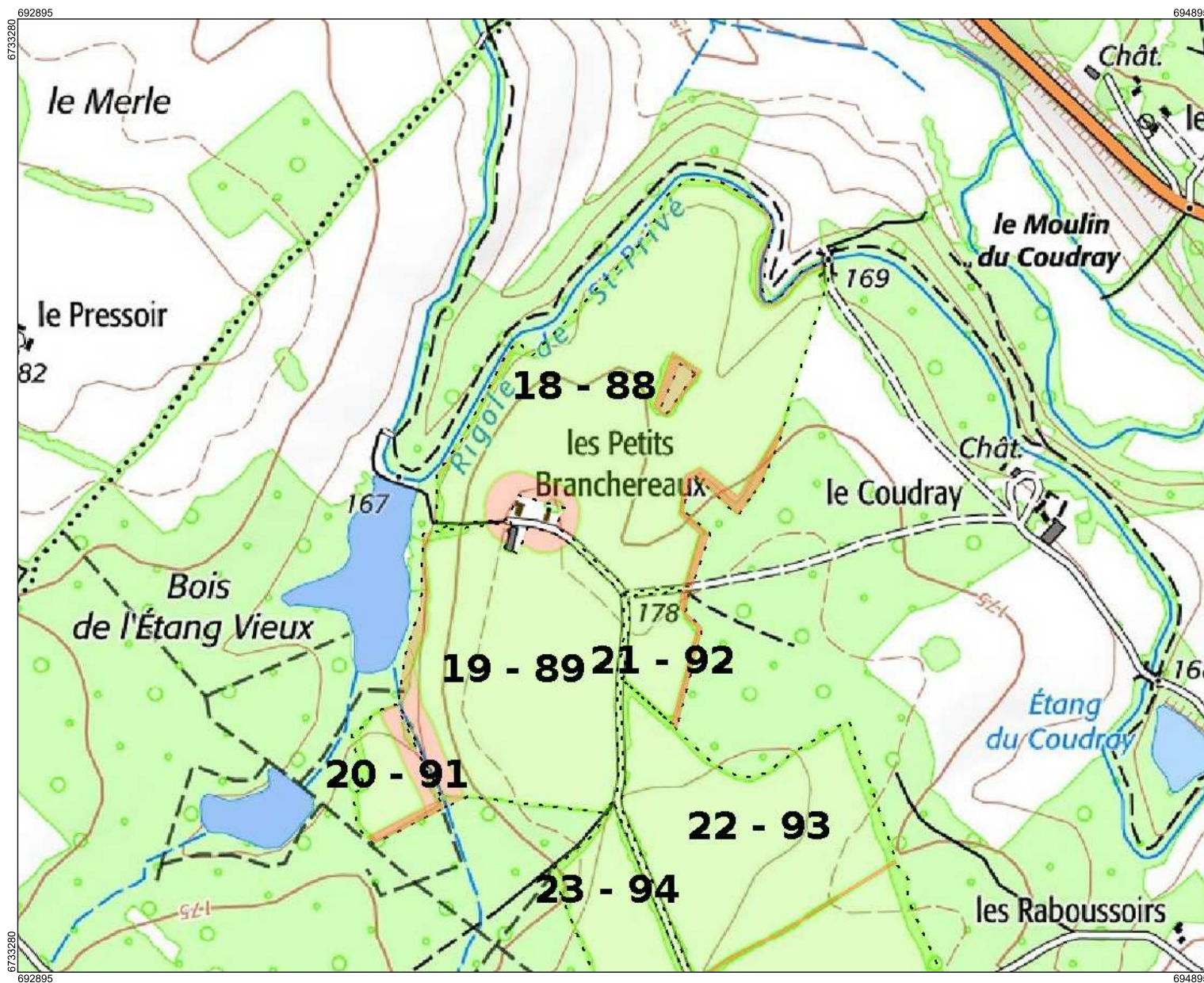
Classes d'aptitudes

-  Epandage Interdit
-  Epandage Autorisé

Contraintes




-  Tiers
-  Autres exclusions
-  cours d'eau, points d'eau irrigation, source
-  Mesure de protection des cours d'eau
-  Mesure de protection des cours d'eau
-  cours d'eau, points d'eau irrigation, source
-  cours d'eau, points d'eau irrigation, source

Echelle : 1 / 10000 ème





Aptitude réglementaire des sols à l'épandage








Parcellaire engagé

-  Limite d'îlot
-  Limite d'unité d'épandage du producteur
-  Limite d'unité d'épandage de prêteur

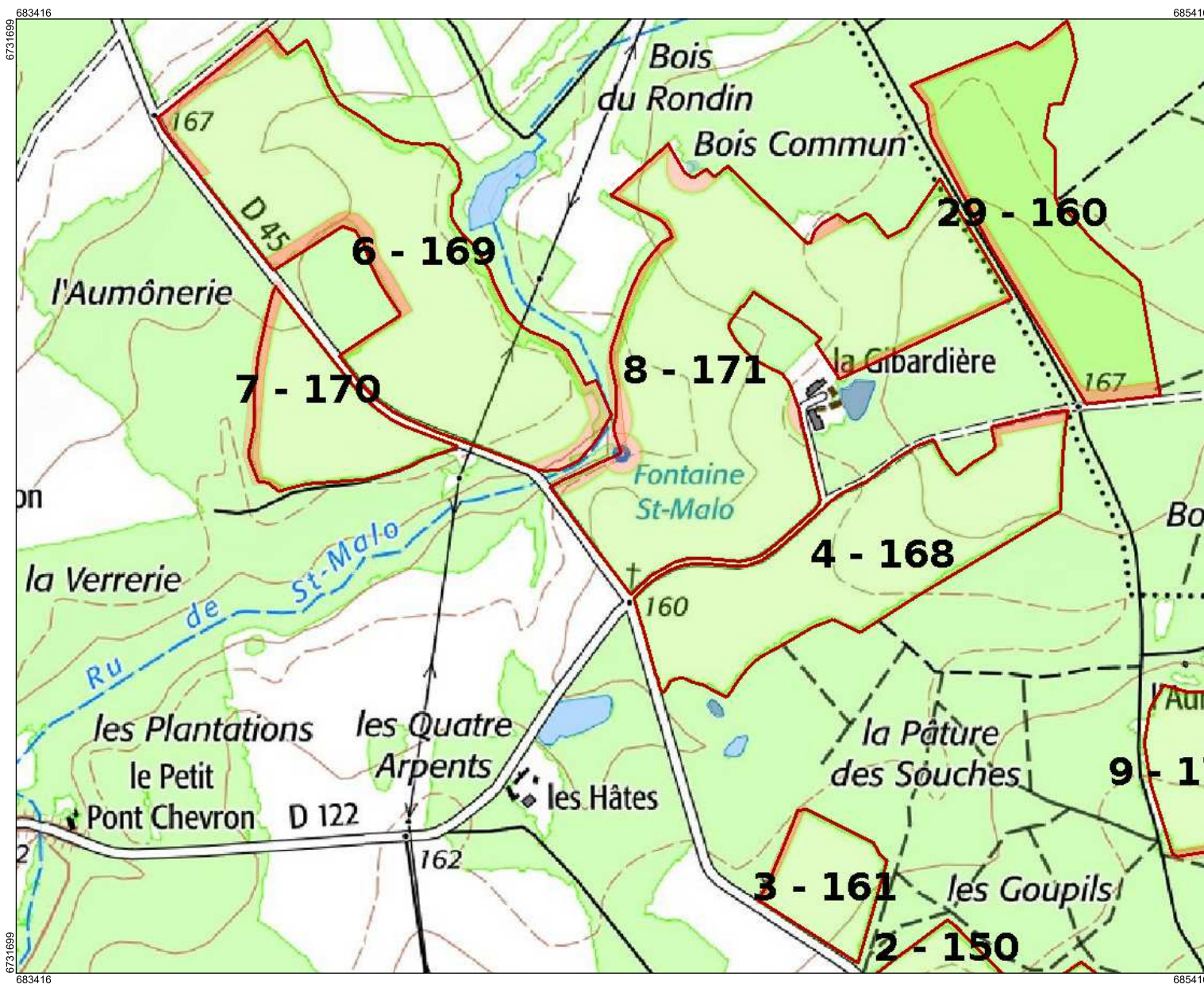
Classes d'aptitudes

-  Epandage Interdit
-  Epandage Autorisé

Contraintes

-  Tiers
-  Autres exclusions
-  cours d'eau, points d'eau irrigation, source
-  Mesure de protection des cours d'eau
-  Mesure de protection des cours d'eau
-  cours d'eau, points d'eau irrigation, source
-  cours d'eau, points d'eau irrigation, source




Echelle : 1 / 10000 ème







Aptitude réglementaire des sols à l'épandage








Parcelle engagée

-  Limite d'îlot
-  Limite d'unité d'épandage du producteur
-  Limite d'unité d'épandage de prêteur

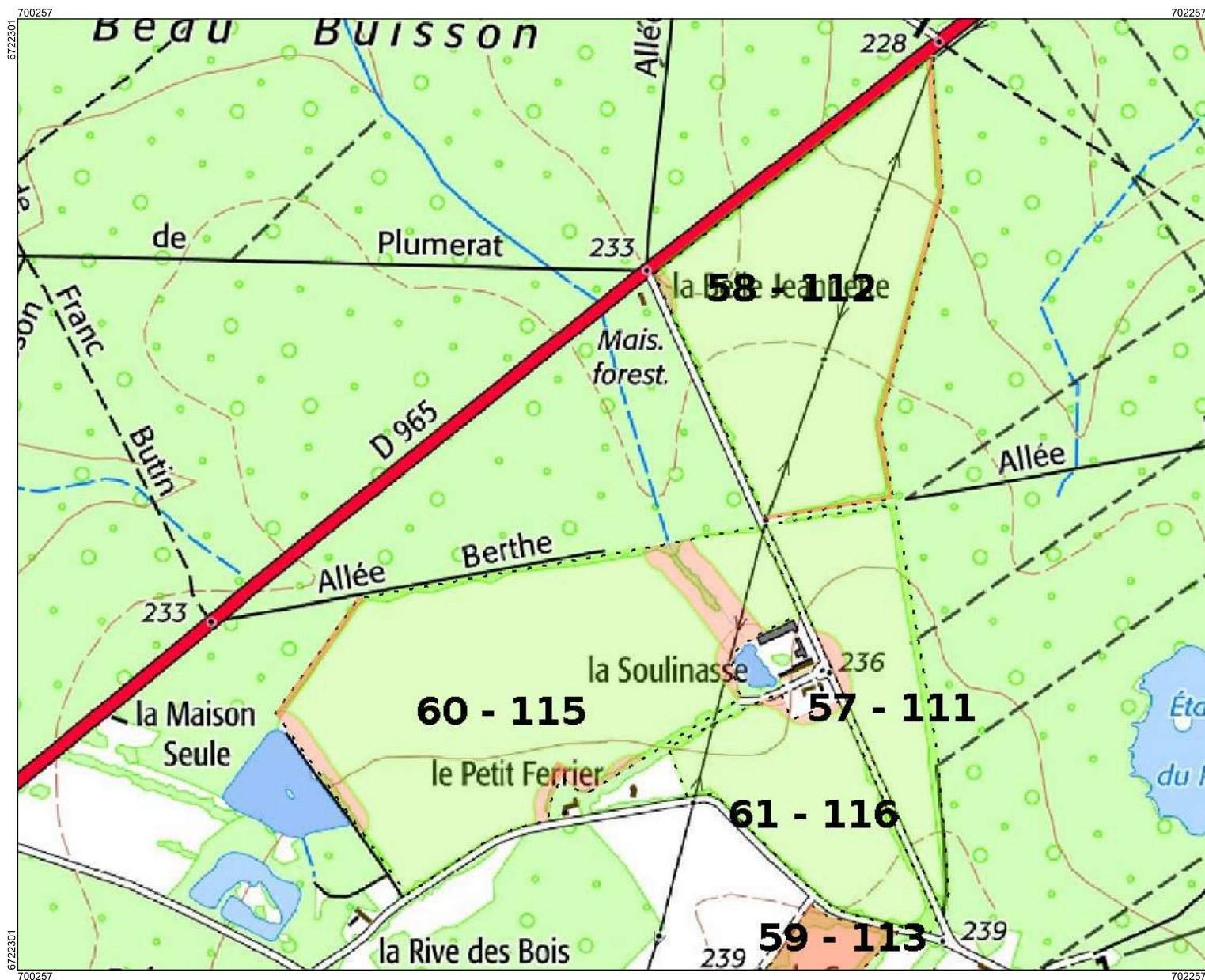
Classes d'aptitudes

-  Epandage Interdit
-  Epandage Autorisé

Contraintes




-  Tiers
-  Autres exclusions
-  cours d'eau, points d'eau irrigation, source
-  Mesure de protection des cours d'eau
-  Mesure de protection des cours d'eau
-  cours d'eau, points d'eau irrigation, source
-  cours d'eau, points d'eau irrigation, source

Echelle : 1 / 10000 ème





Aptitude réglementaire des sols à l'épandage








Parcelle engagée

-  Limite d'îlot
-  Limite d'unité d'épandage du producteur
-  Limite d'unité d'épandage de prêteur

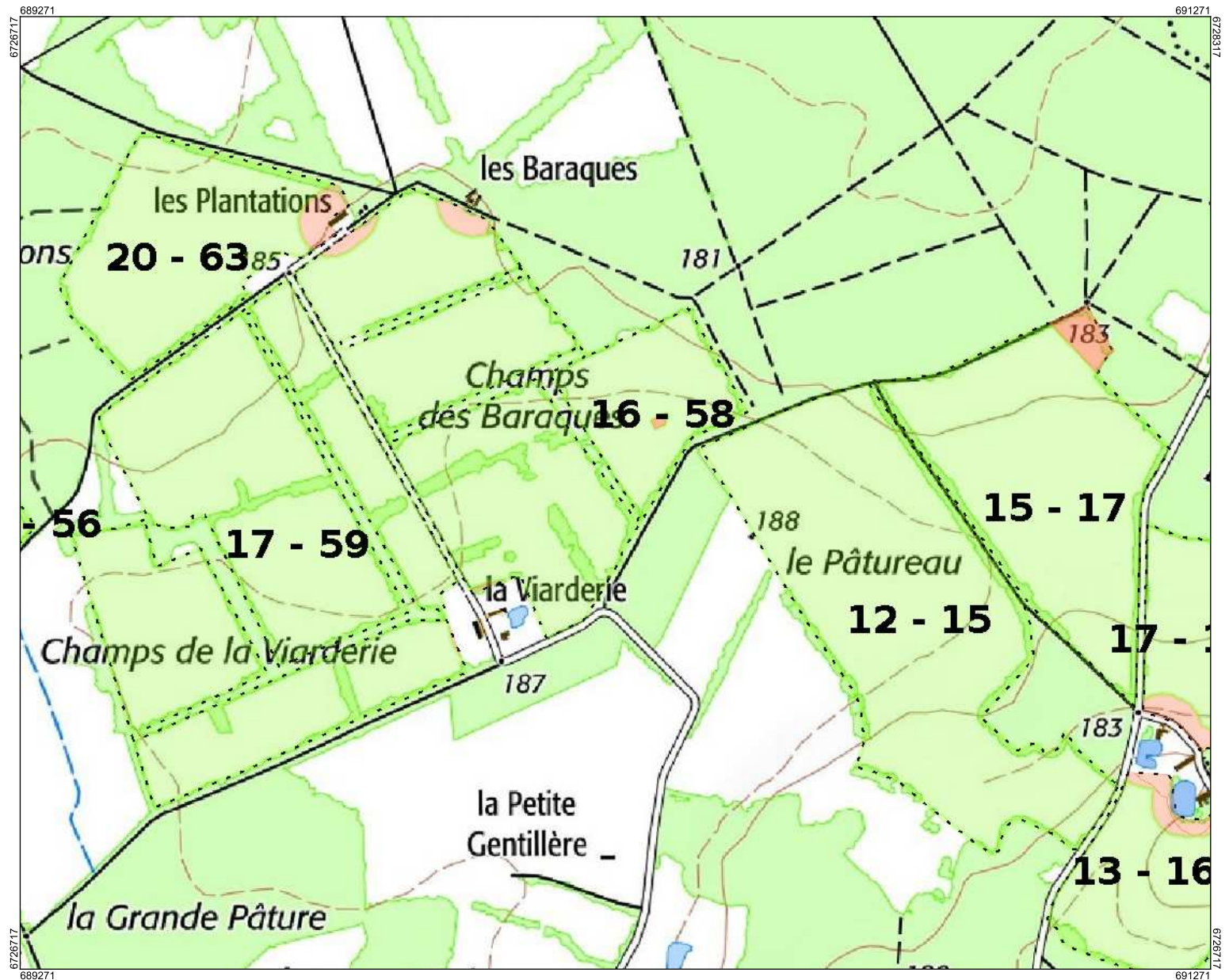
Classes d'aptitudes

-  Epandage Interdit
-  Epandage Autorisé

Contraintes

-  Tiers
-  Autres exclusions
-  cours d'eau, points d'eau irrigation, source
-  Mesure de protection des cours d'eau
-  Mesure de protection des cours d'eau
-  cours d'eau, points d'eau irrigation, source
-  cours d'eau, points d'eau irrigation, source




Echelle : 1 / 10000 ème







Aptitude réglementaire des sols à l'épandage








Parcelle engagée

-  Limite d'îlot
-  Limite d'unité d'épandage du producteur
-  Limite d'unité d'épandage de prêteur

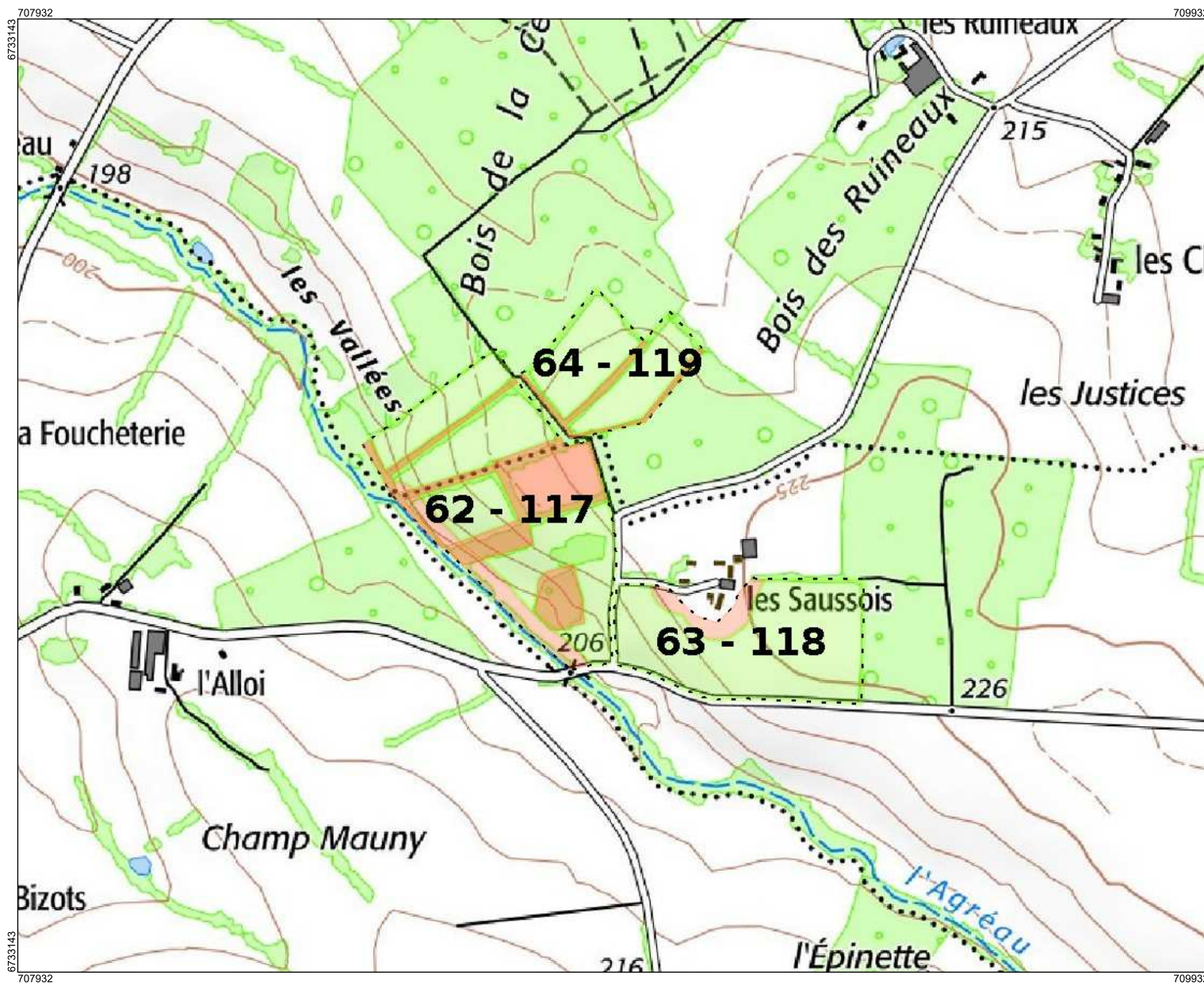
Classes d'aptitudes

-  Epandage Interdit
-  Epandage Autorisé

Contraintes




-  Tiers
-  Autres exclusions
-  cours d'eau, points d'eau irrigation, source
-  Mesure de protection des cours d'eau
-  Mesure de protection des cours d'eau
-  cours d'eau, points d'eau irrigation, source
-  cours d'eau, points d'eau irrigation, source

Echelle : 1 / 10000 ème





Aptitude réglementaire des sols à l'épandage








Parcellaire engagé

-  Limite d'ilot
-  Limite d'unité d'épandage du producteur
-  Limite d'unité d'épandage de prêteur

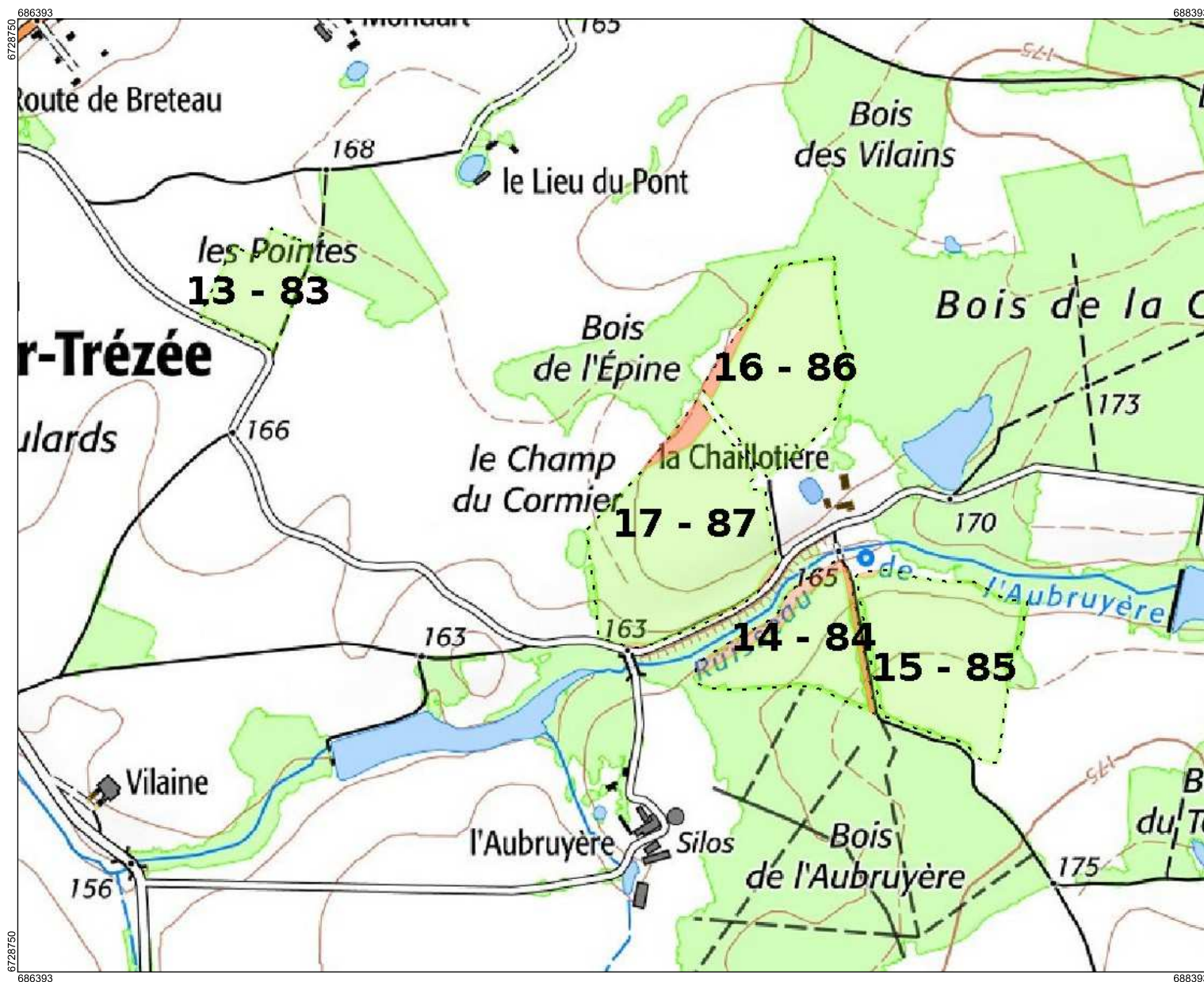
Classes d'aptitudes

-  Epandage Interdit
-  Epandage Autorisé

Contraintes




-  Tiers
-  Autres exclusions
-  cours d'eau, points d'eau irrigation, source
-  Mesure de protection des cours d'eau
-  Mesure de protection des cours d'eau
-  cours d'eau, points d'eau irrigation, source
-  cours d'eau, points d'eau irrigation, source

Echelle : 1 / 10000 ème





Aptitude réglementaire des sols à l'épandage








Parcelle engagée

-  Limite d'ilot
-  Limite d'unité d'épandage du producteur
-  Limite d'unité d'épandage de prêteur

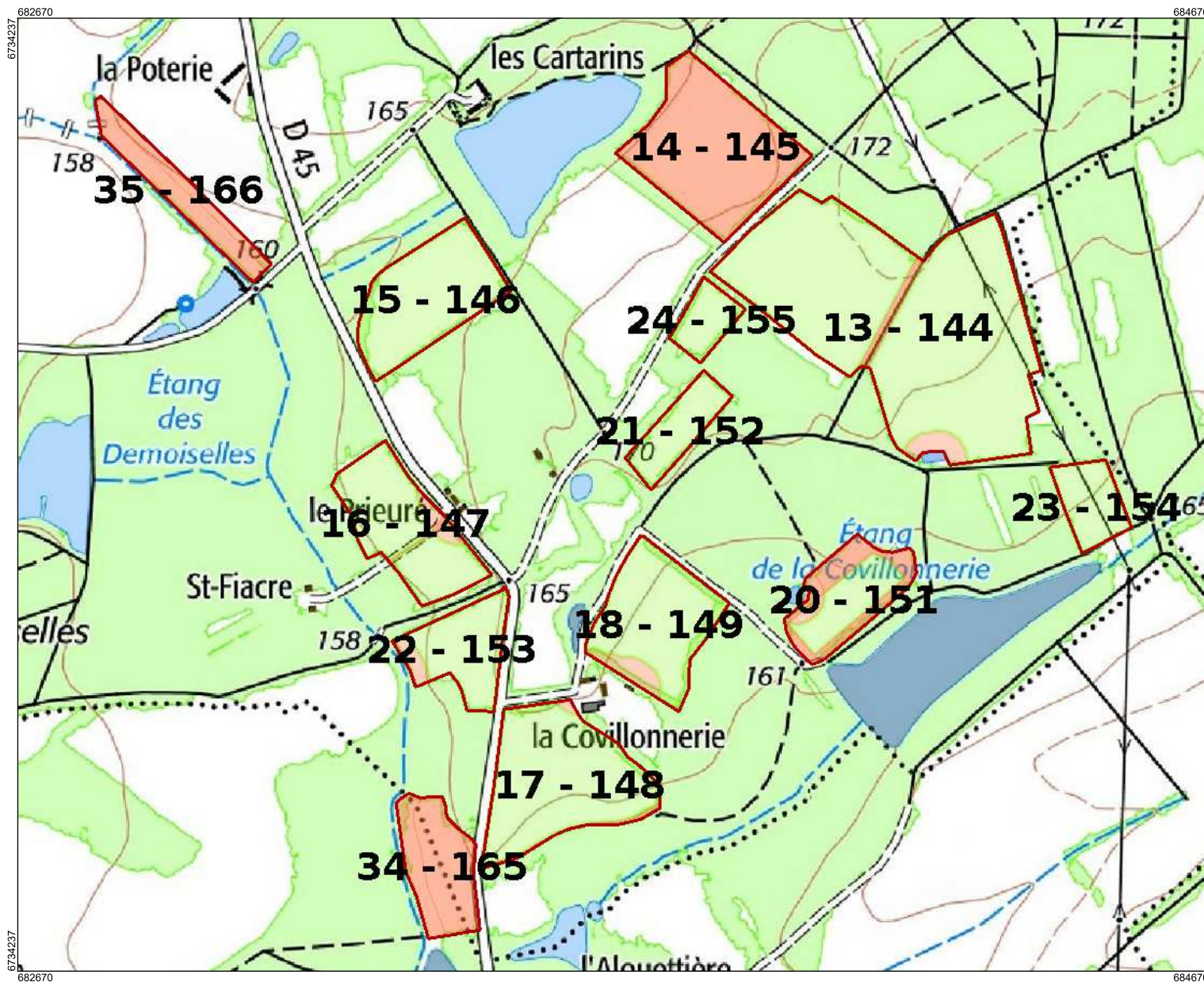
Classes d'aptitudes

-  Epandage Interdit
-  Epandage Autorisé

Contraintes

-  Tiers
-  Autres exclusions
-  cours d'eau, points d'eau irrigation, source
-  Mesure de protection des cours d'eau
-  Mesure de protection des cours d'eau
-  cours d'eau, points d'eau irrigation, source
-  cours d'eau, points d'eau irrigation, source




Echelle : 1 / 10000 ème







Aptitude réglementaire des sols à l'épandage








Parcellaire engagé

-  Limite d'îlot
-  Limite d'unité d'épandage du producteur
-  Limite d'unité d'épandage de prêteur

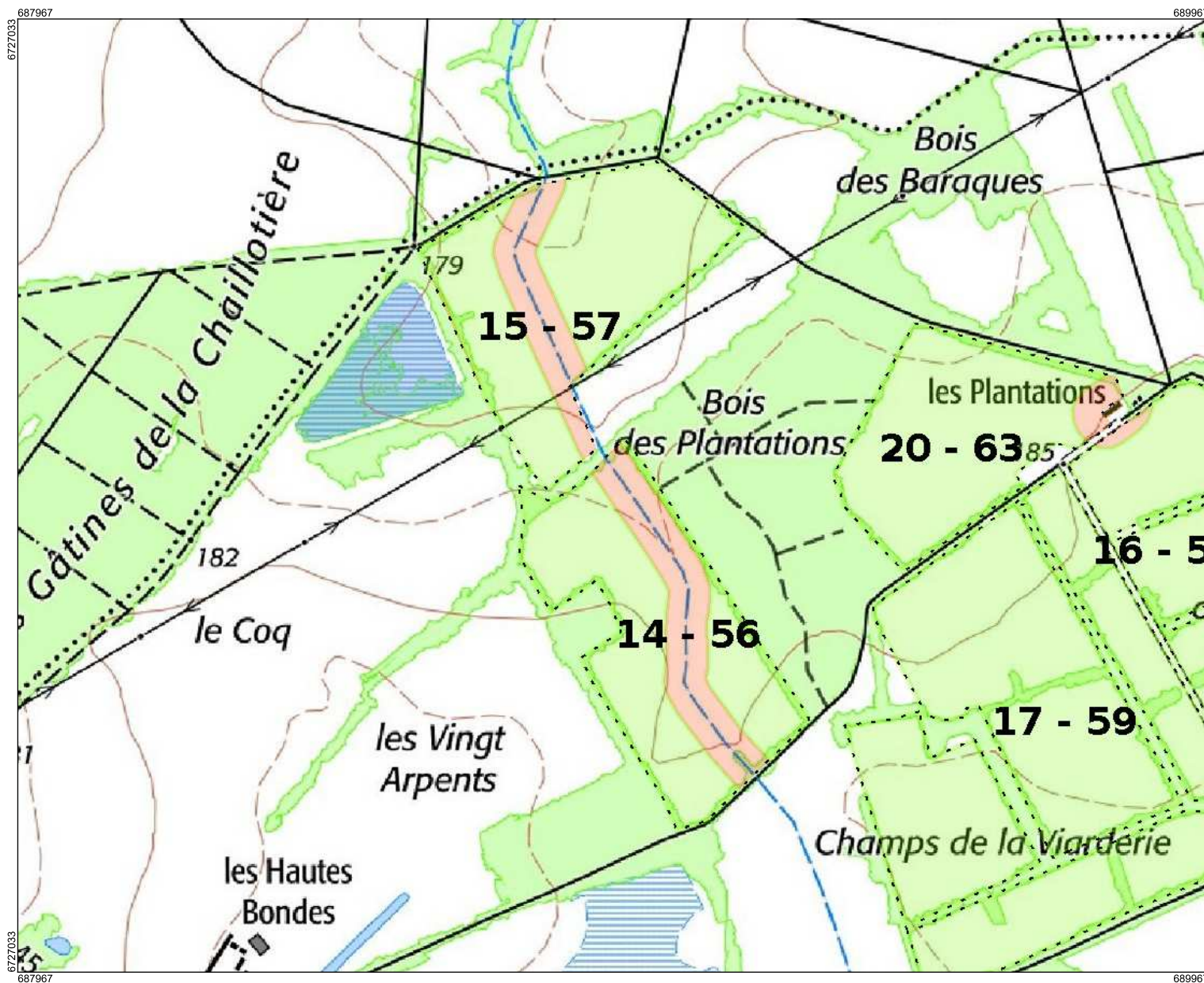
Classes d'aptitudes

-  Epandage Interdit
-  Epandage Autorisé

Contraintes

-  Tiers
-  Autres exclusions
-  cours d'eau, points d'eau irrigation, source
-  Mesure de protection des cours d'eau
-  Mesure de protection des cours d'eau
-  cours d'eau, points d'eau irrigation, source
-  cours d'eau, points d'eau irrigation, source




Echelle : 1 / 10000 ème







Aptitude réglementaire des sols à l'épandage








Parcellaire engagé

-  Limite d'ilot
-  Limite d'unité d'épandage du producteur
-  Limite d'unité d'épandage de prêteur

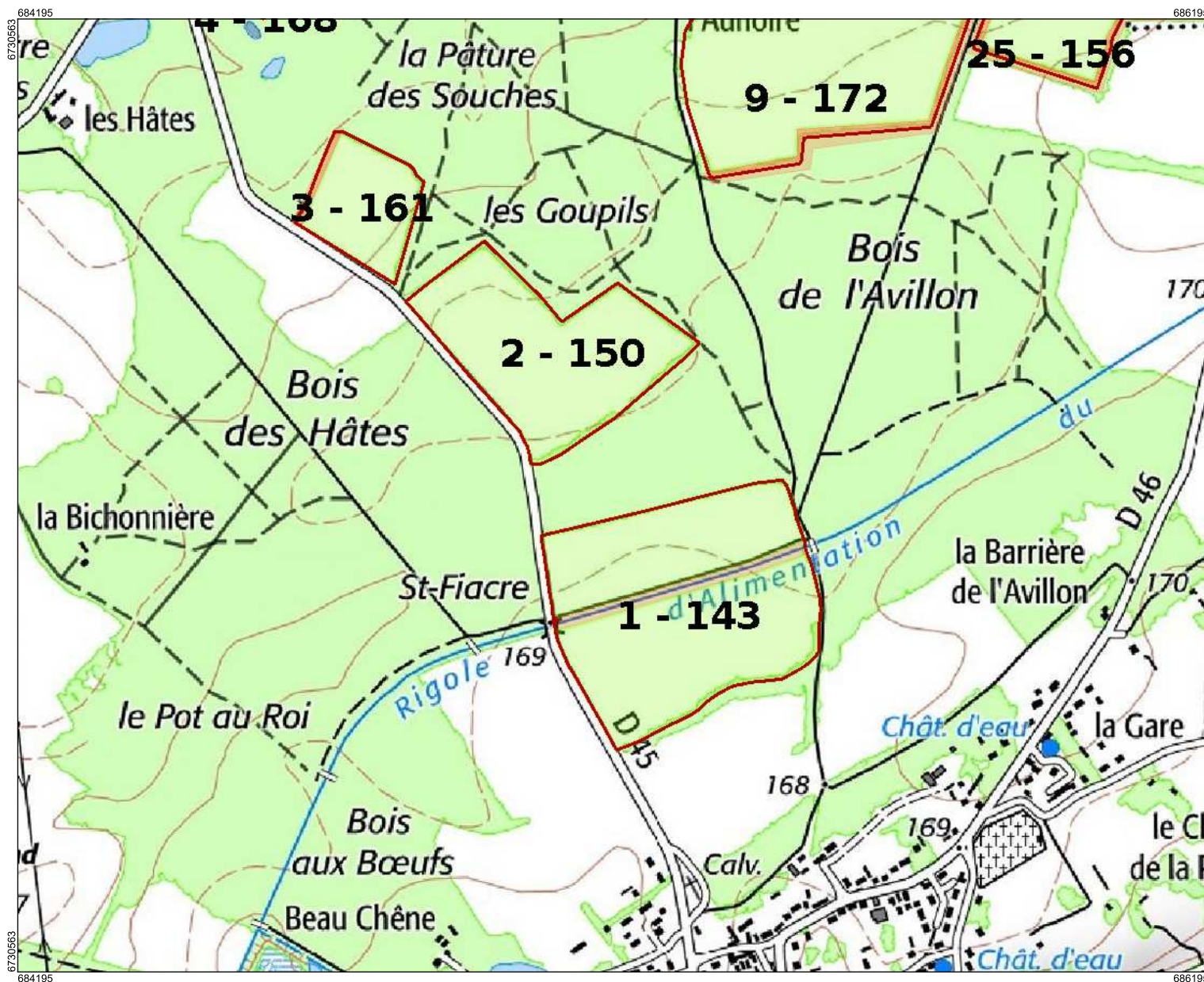
Classes d'aptitudes

-  Epandage Interdit
-  Epandage Autorisé

Contraintes




-  Tiers
-  Autres exclusions
-  cours d'eau, points d'eau irrigation, source
-  Mesure de protection des cours d'eau
-  Mesure de protection des cours d'eau
-  cours d'eau, points d'eau irrigation, source
-  cours d'eau, points d'eau irrigation, source

Echelle : 1 / 10000 ème





Aptitude réglementaire des sols à l'épandage








Parcelle engagée

-  Limite d'îlot
-  Limite d'unité d'épandage du producteur
-  Limite d'unité d'épandage de prêteur

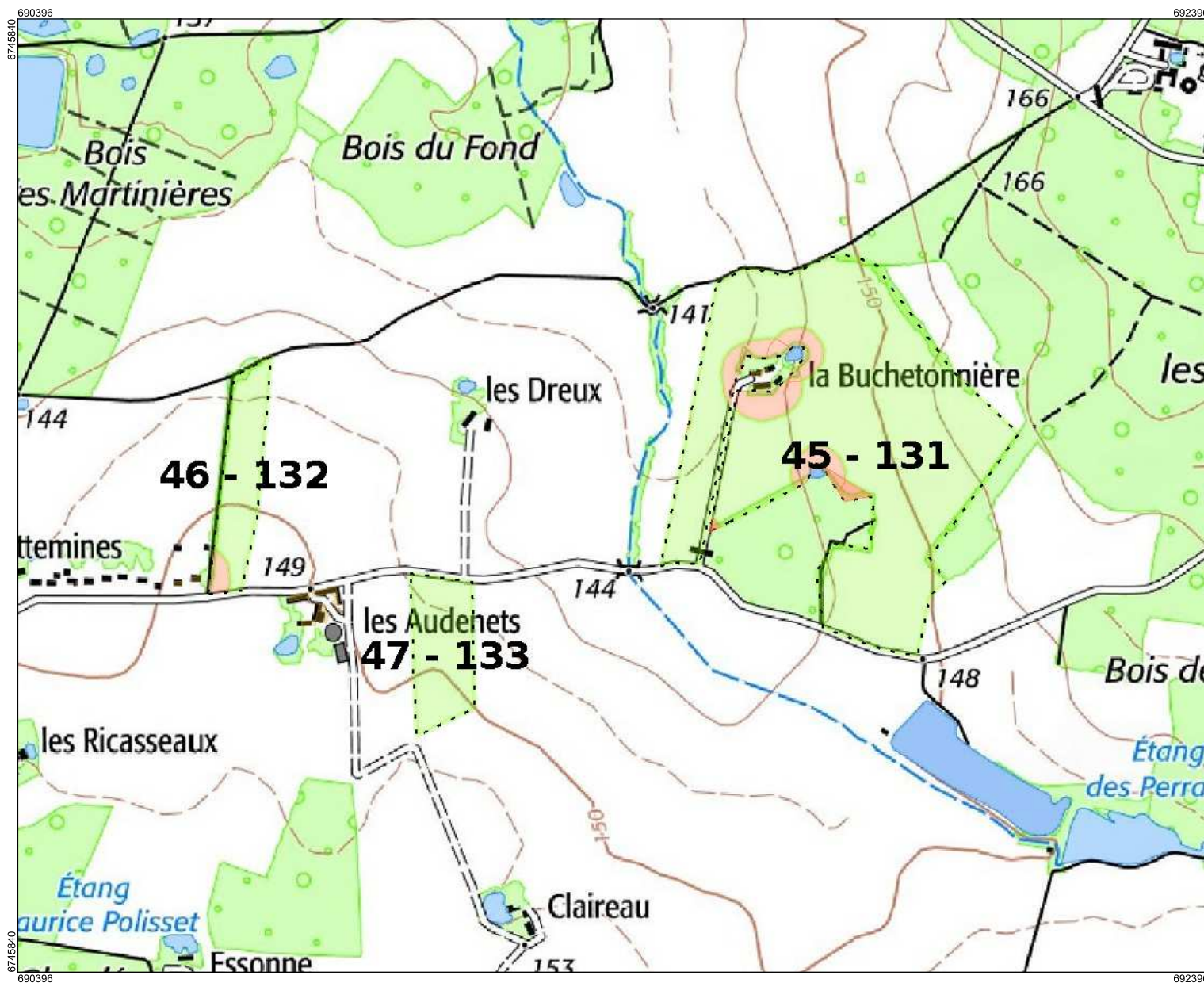
Classes d'aptitudes

-  Epandage Interdit
-  Epandage Autorisé

Contraintes




-  Tiers
-  Autres exclusions
-  cours d'eau, points d'eau irrigation, source
-  Mesure de protection des cours d'eau
-  Mesure de protection des cours d'eau
-  cours d'eau, points d'eau irrigation, source
-  cours d'eau, points d'eau irrigation, source

Echelle : 1 / 10000 ème





Aptitude réglementaire des sols à l'épandage








Parcellaire engagé

-  Limite d'îlot
-  Limite d'unité d'épandage du producteur
-  Limite d'unité d'épandage de prêteur

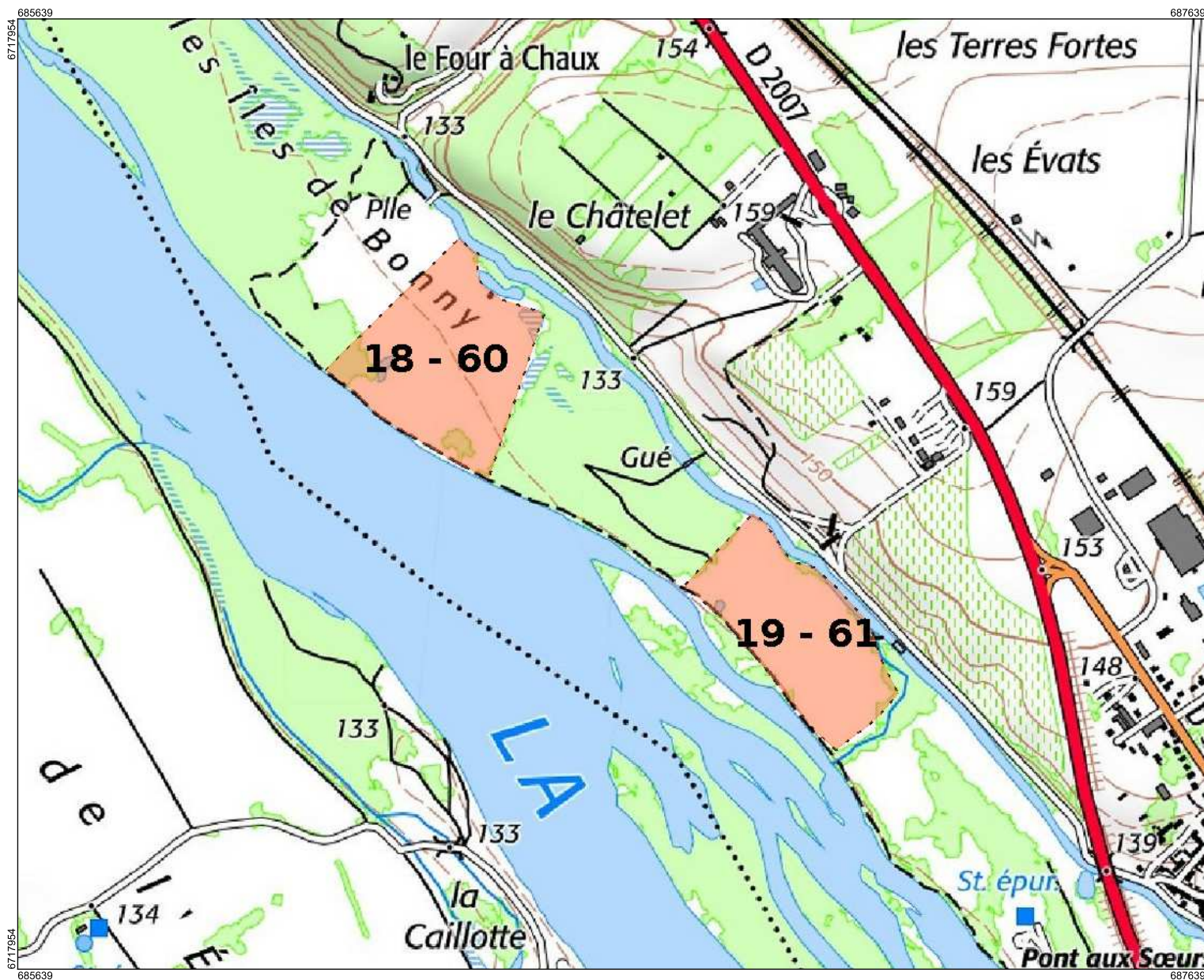
Classes d'aptitudes

-  Epandage Interdit
-  Epandage Autorisé

Contraintes




-  Tiers
-  Autres exclusions
-  cours d'eau, points d'eau irrigation, source
-  Mesure de protection des cours d'eau
-  Mesure de protection des cours d'eau
-  cours d'eau, points d'eau irrigation, source
-  cours d'eau, points d'eau irrigation, source

Echelle : 1 / 10000 ème





Aptitude réglementaire des sols à l'épandage








Parcellaire engagé

-  Limite d'îlot
-  Limite d'unité d'épandage du producteur
-  Limite d'unité d'épandage de prêteur

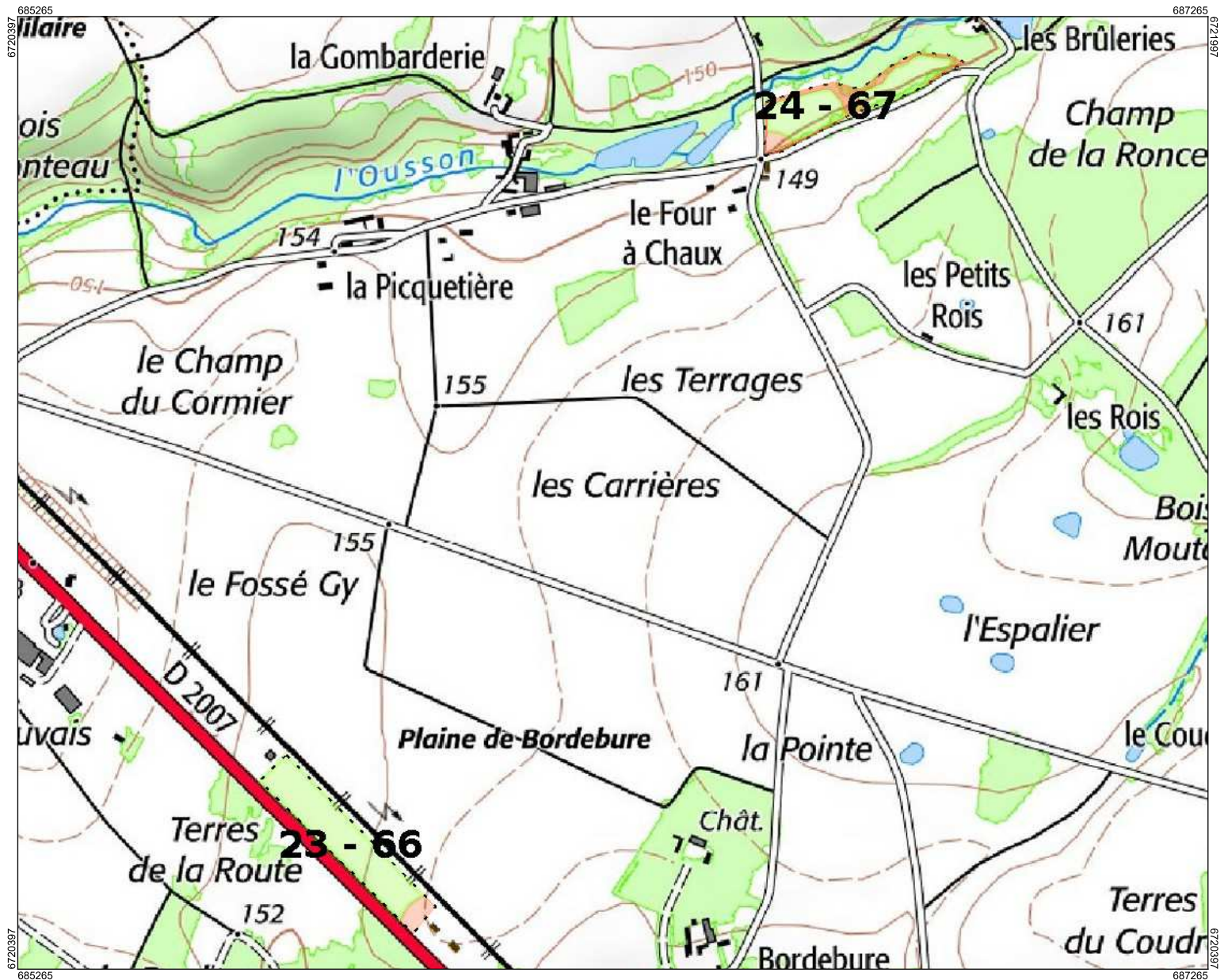
Classes d'aptitudes

-  Epandage Interdit
-  Epandage Autorisé

Contraintes




-  Tiers
-  Autres exclusions
-  cours d'eau, points d'eau irrigation, source
-  Mesure de protection des cours d'eau
-  Mesure de protection des cours d'eau
-  cours d'eau, points d'eau irrigation, source
-  cours d'eau, points d'eau irrigation, source

Echelle : 1 / 10000 ème





Aptitude réglementaire des sols à l'épandage








Parcelle engagée

-  Limite d'îlot
-  Limite d'unité d'épandage du producteur
-  Limite d'unité d'épandage de prêteur

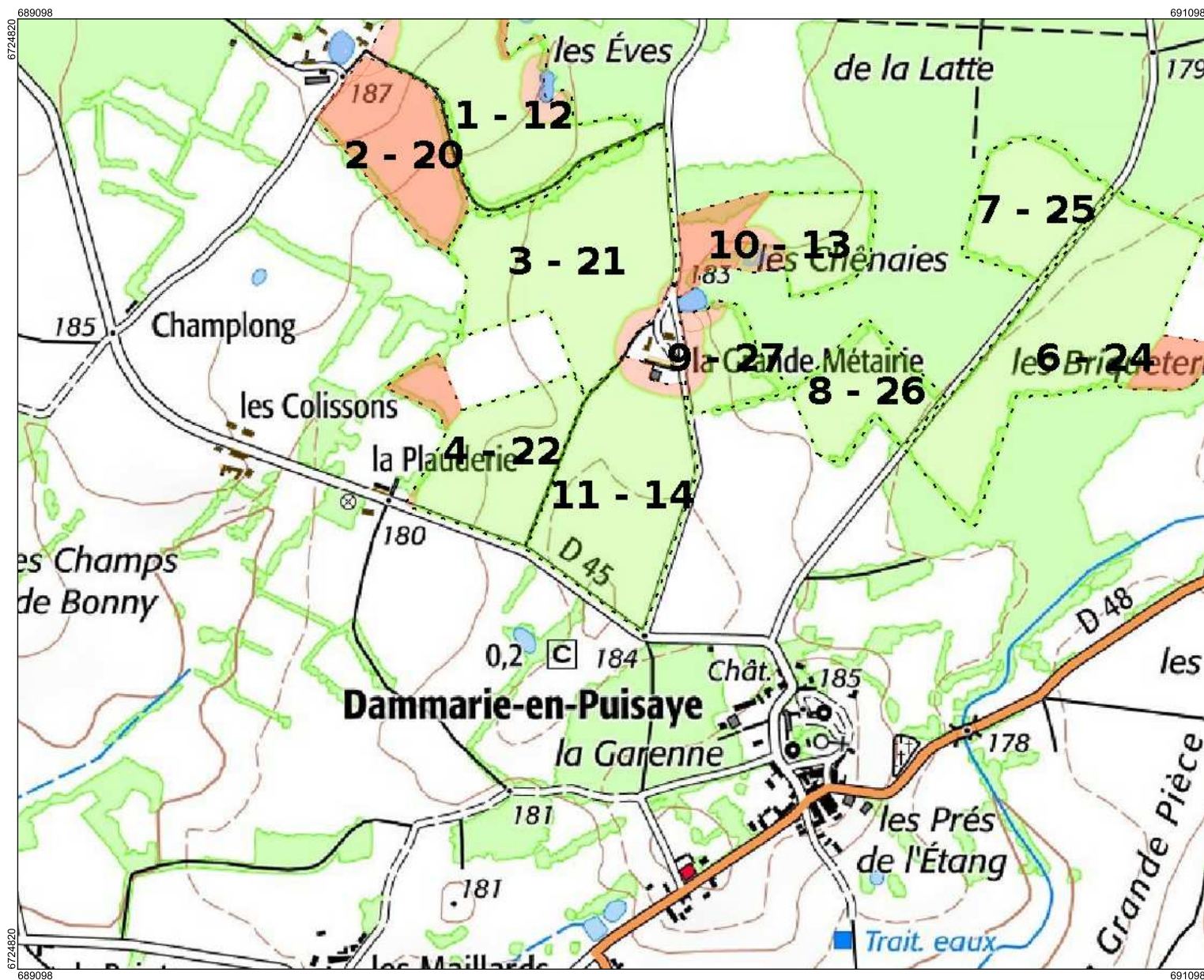
Classes d'aptitudes

-  Epandage Interdit
-  Epandage Autorisé

Contraintes




-  Tiers
-  Autres exclusions
-  cours d'eau, points d'eau irrigation, source
-  Mesure de protection des cours d'eau
-  Mesure de protection des cours d'eau
-  cours d'eau, points d'eau irrigation, source
-  cours d'eau, points d'eau irrigation, source

Echelle : 1 / 10000 ème





Aptitude réglementaire des sols à l'épandage








Parcellaire engagé

-  Limite d'îlot
-  Limite d'unité d'épandage du producteur
-  Limite d'unité d'épandage de prêteur

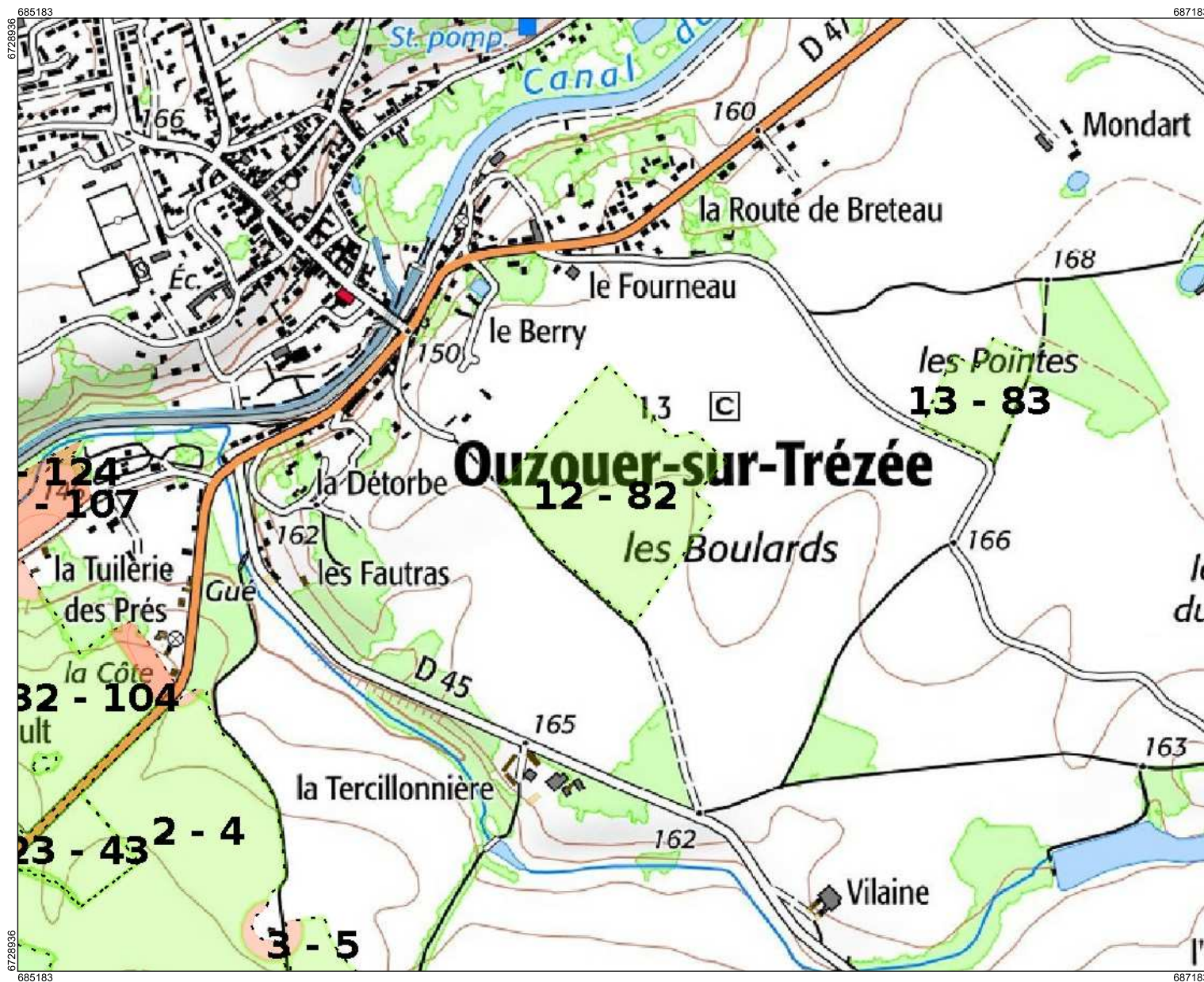
Classes d'aptitudes

-  Epandage Interdit
-  Epandage Autorisé

Contraintes




-  Tiers
-  Autres exclusions
-  cours d'eau, points d'eau irrigation, source
-  Mesure de protection des cours d'eau
-  Mesure de protection des cours d'eau
-  cours d'eau, points d'eau irrigation, source
-  cours d'eau, points d'eau irrigation, source

Echelle : 1 / 10000 ème





Aptitude réglementaire des sols à l'épandage








Parcelle engagée

-  Limite d'îlot
-  Limite d'unité d'épandage du producteur
-  Limite d'unité d'épandage de prêteur

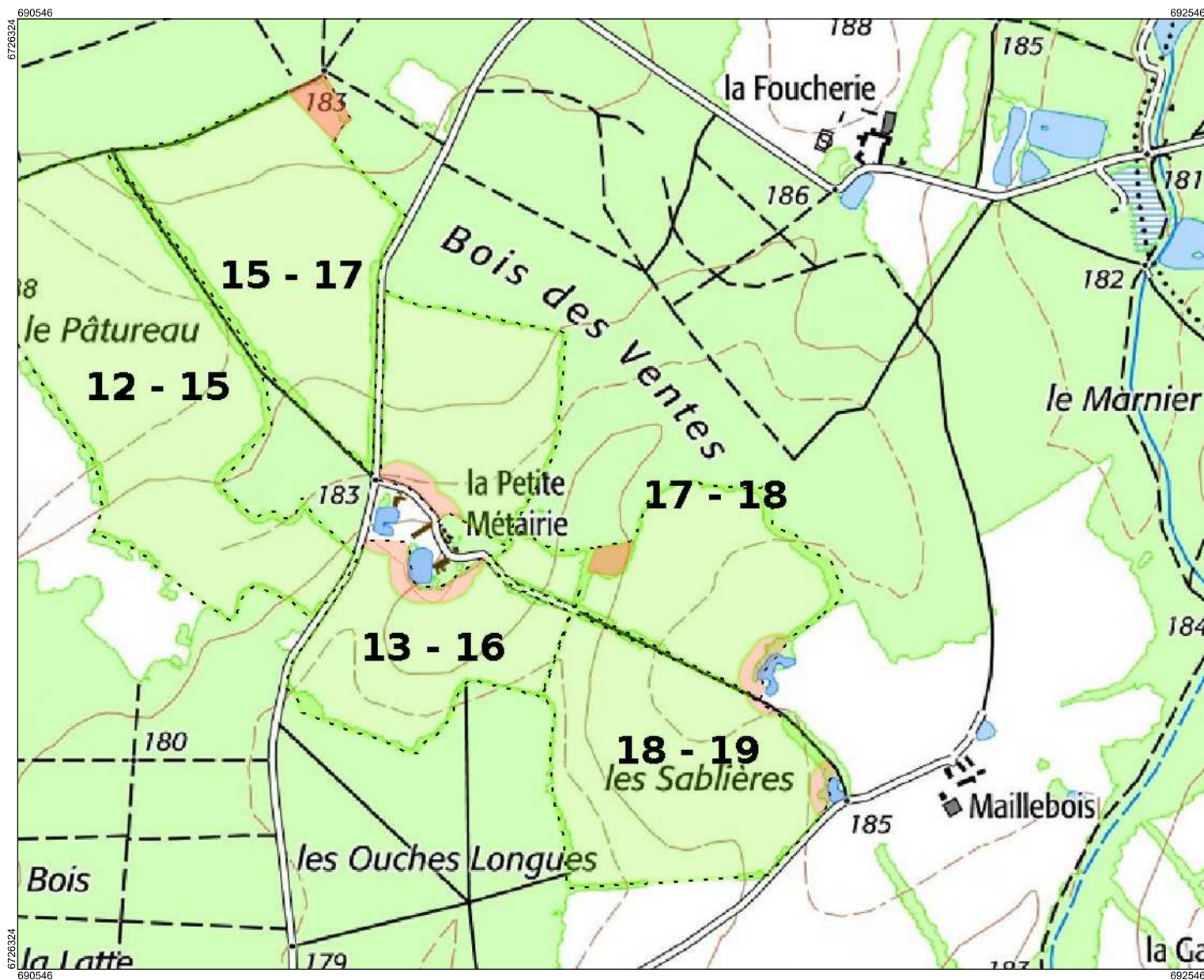
Classes d'aptitudes

-  Epandage Interdit
-  Epandage Autorisé

Contraintes




-  Tiers
-  Autres exclusions
-  cours d'eau, points d'eau irrigation, source
-  Mesure de protection des cours d'eau
-  Mesure de protection des cours d'eau
-  cours d'eau, points d'eau irrigation, source
-  cours d'eau, points d'eau irrigation, source

Echelle : 1 / 10000 ème





Aptitude réglementaire des sols à l'épandage








Parcelle engagée

-  Limite d'ilot
-  Limite d'unité d'épandage du producteur
-  Limite d'unité d'épandage de prêteur

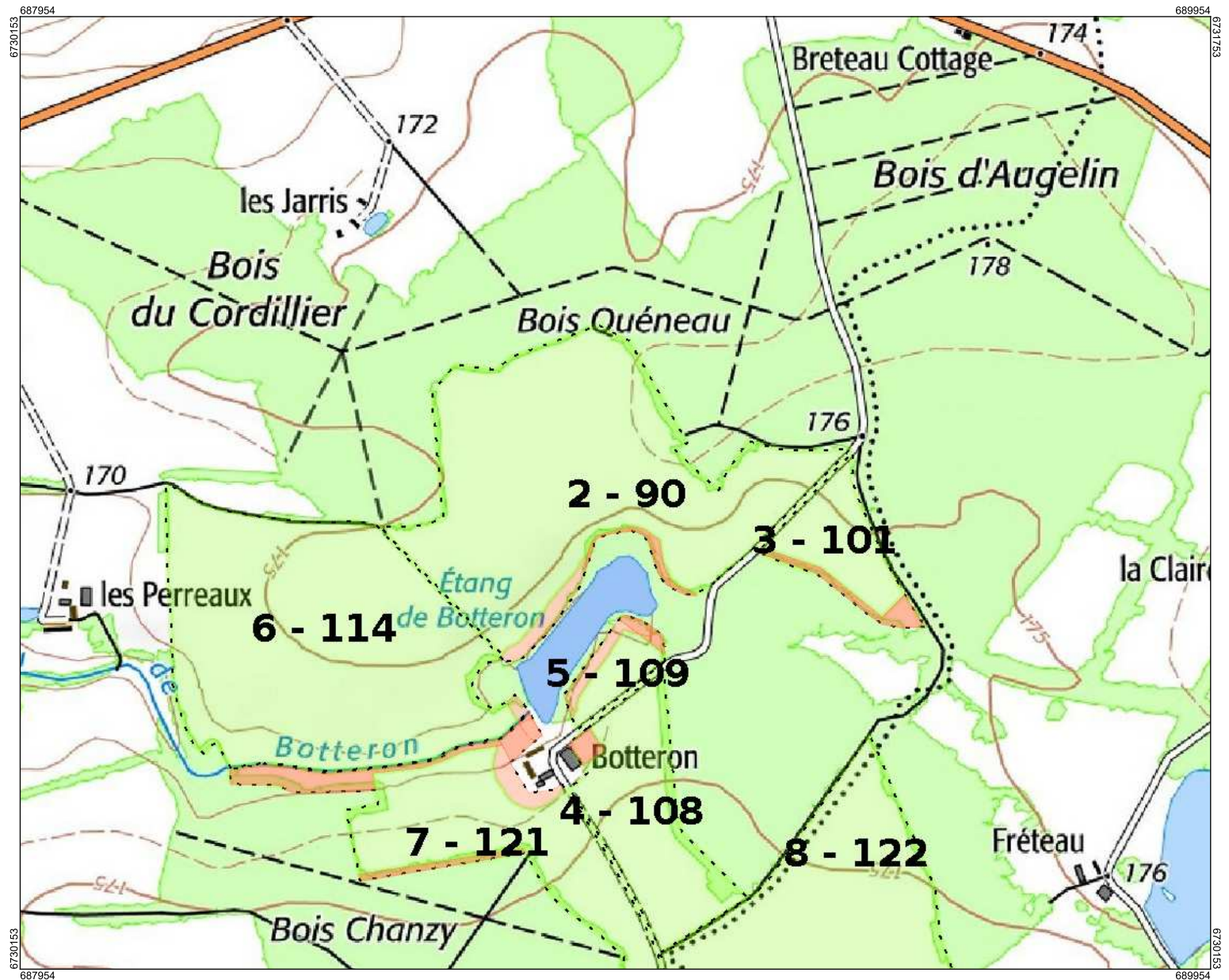
Classes d'aptitudes

-  Epandage Interdit
-  Epandage Autorisé

Contraintes

-  Tiers
-  Autres exclusions
-  cours d'eau, points d'eau irrigation, source
-  Mesure de protection des cours d'eau
-  Mesure de protection des cours d'eau
-  cours d'eau, points d'eau irrigation, source
-  cours d'eau, points d'eau irrigation, source




Echelle : 1 / 10000 ème







Aptitude réglementaire des sols à l'épandage








Parcellaire engagé

-  Limite d'îlot
-  Limite d'unité d'épandage du producteur
-  Limite d'unité d'épandage de prêteur

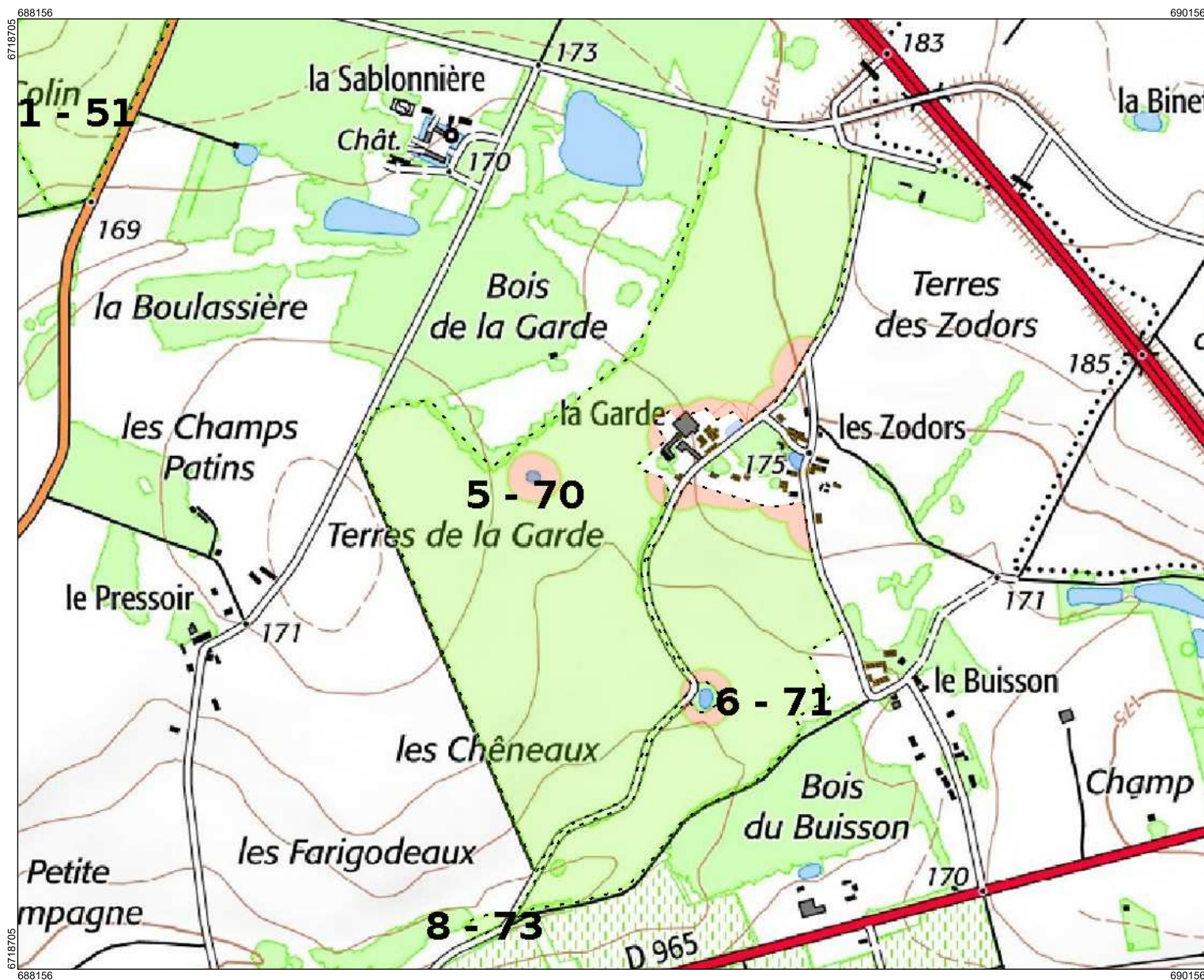
Classes d'aptitudes

-  Epandage Interdit
-  Epandage Autorisé

Contraintes

-  Tiers
-  Autres exclusions
-  cours d'eau, points d'eau irrigation, source
-  Mesure de protection des cours d'eau
-  Mesure de protection des cours d'eau
-  cours d'eau, points d'eau irrigation, source
-  cours d'eau, points d'eau irrigation, source




Echelle : 1 / 10000 ème







Aptitude réglementaire des sols à l'épandage








Parcelle engagée

-  Limite d'îlot
-  Limite d'unité d'épandage du producteur
-  Limite d'unité d'épandage de prêteur

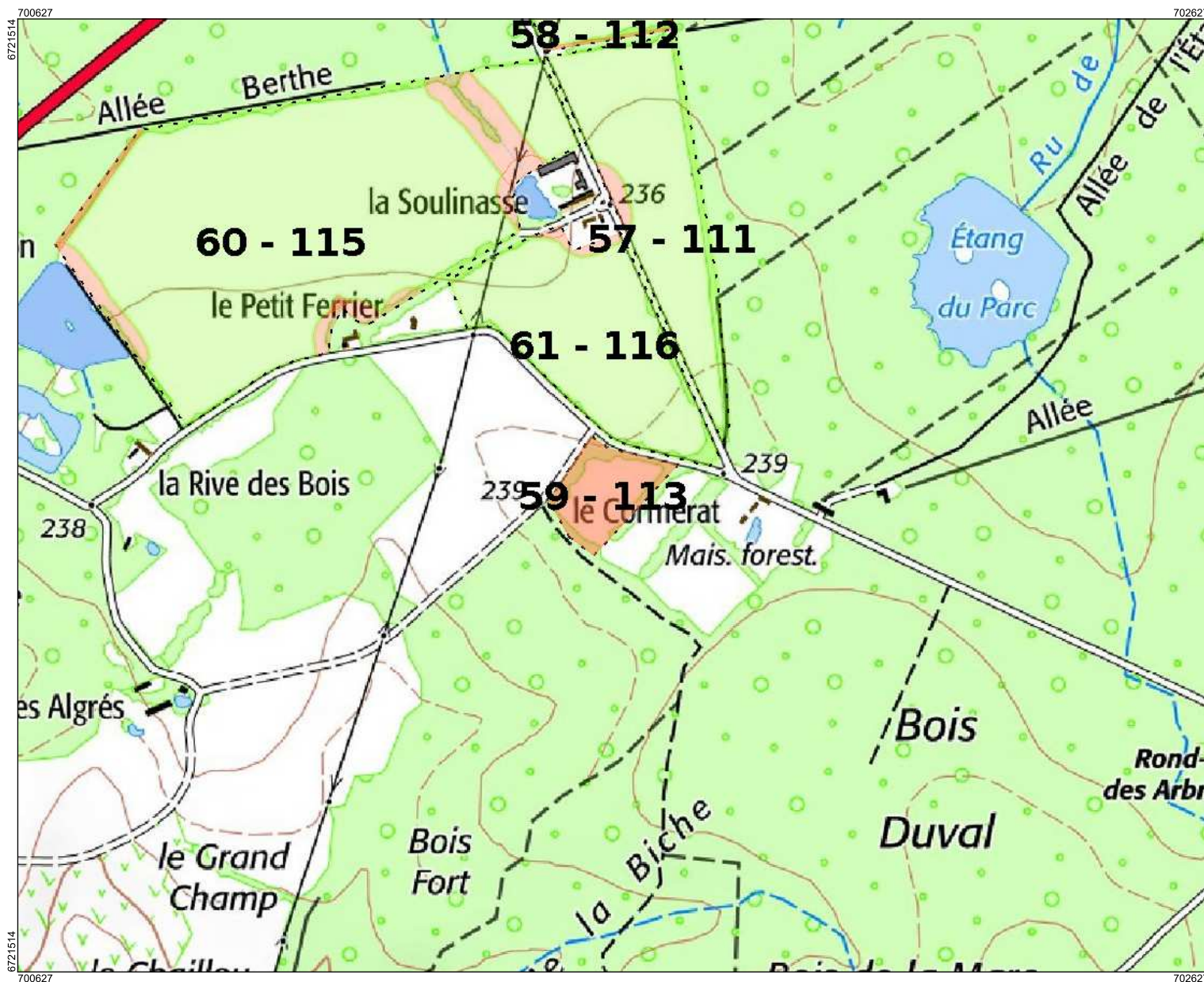
Classes d'aptitudes

-  Epandage Interdit
-  Epandage Autorisé

Contraintes




-  Tiers
-  Autres exclusions
-  cours d'eau, points d'eau irrigation, source
-  Mesure de protection des cours d'eau
-  Mesure de protection des cours d'eau
-  cours d'eau, points d'eau irrigation, source
-  cours d'eau, points d'eau irrigation, source

Echelle : 1 / 10000 ème





Aptitude réglementaire des sols à l'épandage








Parcelle engagée

-  Limite d'îlot
-  Limite d'unité d'épandage du producteur
-  Limite d'unité d'épandage de prêteur

Classes d'aptitudes

-  Epandage Interdit
-  Epandage Autorisé

Contraintes

-  Tiers
-  Autres exclusions
-  cours d'eau, points d'eau irrigation, source
-  Mesure de protection des cours d'eau
-  Mesure de protection des cours d'eau
-  cours d'eau, points d'eau irrigation, source
-  cours d'eau, points d'eau irrigation, source

Echelle : 1 / 10000 ème

